



केराबारी गाउँपालिका गाउँ कार्यपालिकाको कार्यालय केराबारी, मोरङको

स्थानीय विपद् तथा जलवायु उत्थानशील योजना

Local Disaster and Climate Resilience Plan (LDCRP)

केराबारी गाउँपालिकाको नक्सा



गाउँपालिका अध्यक्षज्यूको भनाइ

यतीवास सामुदायिक बिकास प्रा.लि. बिराटचोक मोरङको प्राविधिक तथा केराबारी गाउँपालिकाको आर्थिक सहयोगमा केराबारी गाउँपालिका तथा सबै वडाहरूको सक्रिय सहभागितामा स्थानीय विपद तथा जलवायू उत्थानशिल योजना (LDCRP) २०८१ प्रकाशन गर्न पाउँदा गौरव महशुस गरेको छु ।

केराबारी गाउँपालिकाभित्र बग्ने खहरे हचुवा, बालुवा, धरधरे, लोहन्द्रा जस्ता खोलाहरूमा वर्षातको समयमा तथा आकस्मिक रूपमा आउने बाढी तथा पहाडी भिरालो जमिनमा जाने गरेको पहिरोले घर, बसोबास तथा खेती योग्य जमिन बगाउने लगायत जनधनको क्षती हुनुका साथै यस पालिकाभित्र आगलागी, सर्पदंश, हावाहुरी, शितलहर, तातो हावा (लु), स्वास्थ्य समस्या, सडक दुर्घटना चट्याङ, भुकम्प तथा जंगली जनावरको आतंकबाट हुन सक्ने जनधनको सम्भावित क्षति न्युनिकरण गरी सुरक्षित गर्नुका साथै विपद पूर्व, विपदको समयमा र विपद पश्चात केराबारी गाउँपालिकामा रहेको विषयगत शाखा र अन्य सरोकारवाला संघ, संस्थाबाट विपदबाट प्रभावित समुदायमा न्यूनतम आधारभूत आवश्यकताको परिपूर्ति गर्न अल्पिकरण, पूर्वतयारी, पूर्वसूचना, पूर्वकार्य, खोज तथा उद्धार, राहत वितरण, प्राथमिक उपचार सेवा तथा पुनर्लाभ कार्यक्रम साथै शान्ती सुरक्षा समेतको व्यवस्थापन गरी विपद प्रतिकार्यमा सहयोग पुर्याउने आशा लिएको छु ।

केराबारी गाउँपालिका स्तरीय विपद तथा जलवायू उत्थानशील योजना (LDCRP) – २०८१ तयार गर्न केराबारी गाउँपालिकाका वडाध्यक्ष, सदस्य एवं कार्यपालिका सदस्यज्यूहरू, प्रमुख प्रशासकीय अधिकृत, विषयगत शाखाका प्रमुख एवं कर्मचारी, पालिकामा क्रियाशिल राजनैतिक दलका प्रमुख एवं प्रतिनिधीज्यूहरू, सुरक्षा निकाय, यतीवास सामुदायिक बिकास प्रा.लि. लगायत सम्पूर्ण सरोकारवालाहरूले पुऱ्याउनु भएको सहयोग प्रति हार्दिक आभार, धन्यवाद व्यक्त गर्दै यो योजना कार्यान्वयनमा सबैको सहयोग हुने विश्वास लिएको छु ।

.....
सुमन मिरिङचिङ

अध्यक्ष

केराबारी गाउँपालिका, केरावारी मोरङ

खण्ड - १ : परिचय

१.१ पृष्ठभूमि :

नेपाल बहुप्रकोपयुक्त देश हो । प्राकृतिक तथा गैहप्राकृतिक प्रकोपहरुबाट वर्षेनी जन, धन लगायत प्राकृतिक, सामाजिक एवं सांस्कृतिक क्षती गर्ने गरेको छ । ८० प्रतिशत भन्दा बढी जनसंख्या बाढी, पहिरो, हावाहुरी, असिना, आगलागी, भूकम्प र हिमताल विष्फोटन जस्ता प्रकोपहरुको जोखिममा छन् । नेपाल विश्वमा २० औं विपद् संकटासन्न राष्ट्रभित्र पर्दछ । यस्तै गरेर भौगर्भिक रूपले उच्च जोखिममा रहेको कारण जुनसुकै बेला जान सक्ने प्रलयकारी भूकम्पको समेत उच्च जोखिममा रहेको छ । विश्वब्यापी रूपमा भूकम्पीय जोखिमका दृष्टिले नेपाल ११ औं तथा जलवायु परिवर्तनका जोखिमको दृष्टिले चौथो स्थानमा रहेको छ ।

केराबारी गाउँपालिका पनि विभिन्न बहुप्रकोपको जोखिममा रहेको पहाडी ९चुरे०, समथर तथा उर्वर कृषि क्षेत्र भएको गाउँपालिका हो । यस गाउँपालिका भूकम्प, बाढी-पहिरो, सर्पदंश, हावाहुरी, आगलागी, सुख्खा खडेरी, स्वास्थ्य समस्या ९कोरोना महामारी, झाडापखाला, प्रजनन स्वास्थ्य, डेंगु, इन्सेफलाईटिस, छाला तथा आँखा संक्रमण, निमोनिया, श्वासप्रश्वास र दिर्घ रोग०, शितलहर, जंगली जनावर तथा छाडा पशुहरुको समस्या, सडक दुर्घटना, चट्याङ, विद्युत करेन्ट, बालीरोग खडेरी, लु, शितलहर जस्ता प्रकोपहरुको उच्च जोखिममा रहेको छ । यस सन्दर्भमा नेपाल सरकारबाट स्वीकृत “विपद् जोखिम व्यवस्थापन राष्ट्रिय रणनीतिक कार्ययोजना २०१८ - २०३०,” विपद् जोखिम न्यूनीकरण तथा व्यवस्थापन ऐन २०७४ ९प्रथम संशोधन २०७५०, विपद् जोखिम न्यूनीकरण तथा व्यवस्थापन निति २०७५, स्थानीय सरकार सञ्चालन ऐन २०७४, स्थानीय विपद् जोखिम व्यवस्थापन योजना तर्जुमा निर्देशिका २०६८ तथा यसको परिमार्जन मस्यौदा निर्देशिका, स्थानीय विपद् तथा जलवायु उत्थानशिल योजना निर्देशिका २०७४ मा व्यवस्था भए बमोजिम विपद् जोखिम व्यवस्थापन तथा जलवायु परिवर्तन अनुकुलनको क्षेत्रमा पूर्वतयारी, रोकथाम, अल्पिकरण, प्रतिकार्य, पुनस्थापन र पुर्ननिर्माण तथा अनुकुलनको कार्यलाई विशेष महत्व दिइएको छ । विपद् उत्थानशील समाज निर्माणका लागि विकास योजनामा विपद् तथा जलवायु उत्थानशिलताको सवाललाई एकीकृत रूपमा मूल प्रवाहीकरण गर्न जिम्मेवार निकायले पहल लिन आवश्यक भइसकेको छ ।

यस सन्दर्भमा विपद् तथा जलवायु उत्थानशिलतालाई केन्द्र देखि स्थानीय तहसम्म विस्तार गरी सबै तहका विकास नीति तथा कार्यक्रममा मूल प्रवाहीकरण गर्नुपर्ने यथार्थतालाई आत्मसात गरी दिगो विकासको मान्यतालाई सुनिश्चित गर्न प्रभावित सबै वर्ग, समुदाय एवं क्षेत्रको पहुँच र स्वामित्व स्थापित हुने गरी स्थानीय श्रोत, साधन तथा क्षमताको अधिकतम परिचालन गर्नुपर्ने आजको आवश्यकता हो । यस योजना निर्माण प्रक्रियालाई सहभागितामूलक, पारदर्शी, उत्तरदायी, समावेशी र जिम्मेवार बनाउन विपद् जोखिम न्यूनीकरण तथा व्यवस्थापन ऐन २०७४, पहिलो संशोधन २०७५, विपद् जोखिम व्यवस्थापन राष्ट्रिय निति २०७५, विपद् जोखिम व्यवस्थापन राष्ट्रिय रणनीति कार्ययोजना २०१८ - २०३०, को मूल भावना तथा मर्मलाई आत्मसात गर्दै विपद् जोखिम न्यूनीकरण तथा व्यवस्थापन ऐन २०७४ परिच्छेद ७, दफा १७ तथा स्थानीय सरकार सञ्चालन ऐन २०७४ को परिच्छेद ३ दफा ११ को उपदफा १ (न) ले दिइएको अधिकार प्रयोग गरी समावेशी र जलवायु उत्थानशीलताका विषयहरु समेत समावेश गर्दै केराबारी गाउँपालिकाको स्थानीय विपद् तथा जलवायु उत्थानशिल योजना, २०८१ निर्माण गरी लागू गरिएको छ ।

१.२ केराबारी गाउँपालिकाको भौगोलिक तथा सामाजिक अवस्था

कोशी प्रदेश अन्तर्गत मोरङ जिल्लाको उत्तर पश्चिम भागमा पर्ने केराबारी २१९.८३ वर्ग किमि क्षेत्रफलमा फैलिएको जिल्लाको सबैभन्दा ठूलो क्षेत्रफल भएको गाउँपालिका हो । यस पालिकाको पूर्वमा लेटाङ नगरपालिका, पश्चिममा धरान उपमहानगरपालिका, उत्तरमा धनकुटा जिल्लाका चौबिसे र साघुरीगढी गा.पा र दक्षिणतर्फ बेलबारी र सुन्दरहरैचा न.पा। पर्दछन् । नेपाल सरकारले स्थानीय सरकारहरूको पुनसंरचना गर्दा केराबारी, याङ्शिला, पाटीगाउँ र सिंहदेवी गा.वि.स.का सबै वडा तथा लेटाङ भोगटेनी न.पा. वडा नं. १ लाई समावेश गरी केराबारी गाउँपालिका निर्माण गरिएको हो । केरावारी बजार (वडा नं. १०) मा पालिकाको केन्द्र रहेको यस गाउँपालिकामा १० वटा वडाहरू रहेका छन् । यस गाउँपालिकाका वडा नं. ६, ७, ८, ९ र १० का केही भाग समतल भू-भागमा पर्दछन् भने यि वडाहरूका अधिकांश भू-भाग र वडा नं. १, २, ३, ४, ५ नं वडाहरू पहाडी भू-भागमा अवस्थित रहेका छन् । केराबारी गाउँपालिकामा विभिन्न जातजातिका मानिसहरूको बसोबास रहेको छ । यहाँका मानिसहरू कृषि, पशुपालन, व्यापार व्यावसाय, ससाना घरेलु उद्योग र नोकरी एवम् वैदेशिक रोजगारीमा समेत संलग्न रहेका छन् । यहाँ विभिन्न सामाजिक संघसंस्था, बैंक तथा वित्तिय संस्था, बचत तथा ऋण सहकारी संस्था, वन उपभोक्ता समितिहरू तथा विभिन्न पेशागत संगठन र समूहहरूमा आबद्ध रहेका छन् । यस गाउँपालिकामा एउटा क्याम्पस, ३८ वटा सामुदायिक विद्यालय छन् । मोरङ जिल्लाको सदरमुकाम विराटनगरबाट यस गाउँपालिकाको केन्द्र ४६ किमि उत्तरपूर्वतिर पर्दछ । यो गाउँपालिका पूर्व पश्चिम राजमार्ग भन्दा करिब ५ किमि उत्तरबाट प्रारम्भ भई मोरङ पहाडको उत्तर पश्चिम सबै भाग समावेश छ । यसको उत्तरी सिमाना भने धनकुटा जिल्लामा रहेको छ । यस गाउँपालिकाको उत्तरतिर वडा नं. २ मा जेफाले डाँडा, वडा नं. १ मा ध्वजेडाँडा, वडा नं. ४ मा सप्तकन्या गुफा र वडा नं. १ मा महादेवपार्वती गुफा पर्दछन् । यसको अधिकांश भूभाग वनजंगल, खोलानाला र डाँडाकाँडाले ढाकिएको हुँदा प्राकृतिक स्रोतका दृष्टिले यो गाउँपालिका निकै सम्पन्न छ । केराबारी गाउँपालिका ऐतिहासिक दृष्टिले समेत निकै महत्वपूर्ण रहेको छ । पहिले केराबारी गाउँपालिका क्षेत्रको ठूलो भूभागलाई घना जंगलले ढाकेको देखिन्छ । यहाँका पहाडी, कछाड र खोलाका किनारी भागमा विभिन्न जातजातिका मानिसहरूका स-साना वस्तिहरू थिए । तत्काल घना जंगलका कारण मानिसले खोला या नदीको किनारी भागमा तथा पहाडको फेदीमा बस्न आवश्यक थियो । केराबारी गाउँपालिकामा देखा परेका पुराना बसोबासका अवशेषहरूले यिनै कुराको संकेत गरेका छन् । केराबारी नाम आफै पनि ऐतिहासिक छ । यसको नामाकरण केराको बारी या केरा पाइने स्थानका रूपमा रहेको छ । इसापूर्व कालतिर यस गाउँपालिकाबाट उत्तरा महापथ्या गएको थियो । उत्तरा महापथ्या भारतको पूर्वी भागबाट पश्चिम एशिया र यूरोपतिर जाने व्यापारिक मार्ग थियो । चीनतर्फ सिल्क रोड चलन चल्तिमा रहेसरह नै यस भेगबाट यस्तो बाटो गएको हुनाले प्राचीन कालतिर व्यापारी र तीर्थ यात्रीहरू हालको केराबारी हुँदै कछाडको बाटो हिँडेर पूर्व पश्चिमतिर जाने आउने गर्दथे । अघि इसाको सातौँ शताब्दीतिर भारतको आसामबाट मत्स्येन्द्रनाथलाई यही बाटो हुँदै काठमाडौँ उपत्यका लगेको अनुमान छ ।

यस गाउँपालिकाको मुख्य व्यापारीक क्षेत्र केरावारी बजार, बिराटचोक, बेलबारी, इटहरी, धरान र बिराटनगर रहेको देखिन्छ जुन १० किमी देखि ५० किमीसम्मको दुरी रहेको रहेको छ । यस गाउँपालिकाको ४० प्रतिशत भूभाग कृषियोग्य जमिन, ३० प्रतिशत भूभाग वन क्षेत्र, ५

प्रतिशत नदी तथा खोलानालाहरु र बाँकी २५ प्रतिशत भूभागमा आवास, घरेलु उद्योग, जलाधार तथा अन्य क्षेत्रले ओगटेको छ ।

यस गाउँपालिकाको घरको वनोटलाई हेर्दा माटोको जोडाइ भएको, बाँस तथा काठका घरहरु ७५ प्रतिशत भन्दा बढी रहेका छन् । समुदायमा रहेका घरहरु मध्ये झण्डै ८० प्रतिशत भन्दा बढी घरहरु भूकम्पिय, आगलागी एवं बाढी पहिरो संग सम्बन्धित विपदको हिसावले निकै जोखिम देखिन्छ भने करिब ५ प्रतिशत घरहरुको फुसको छानो भएको घरहरु रहेका छन् जुन आगलागीको उच्च जोखिममा रहेको छ । खाना पकाउने इन्धनको रूपमा अहिले पनि ६३ प्रतिशत घरधुरीहरु काठ, दाउरा तथा गुईँठाको प्रयोग गर्ने गर्दछन् । गाउँपालिका क्षेत्रमा १० प्रतिशत भन्दा कम घरहरु पक्कि रहेका छन् ।

विपदको ऐतिहासिक अवस्था विश्लेषणको आधारमा यस गाउँपालिकामा सबैभन्दा बढी बाढी र पहिरोले सबै वडाहरु प्रभाव पारेको देखिन्छ जुन घटनाबाट हरेक बर्ष करोडौंको आर्थिक क्षति तथा मानविय क्षती समेत भईरहेको छ । हरेक वर्षको बाढी र पहिरो १५० विगाहाको अन्नबाली नष्ट गर्ने गरेको थियो । अग्ला पहाडहरु रहेको चुरे क्षेत्रमा पहिरो लगायत खहरेखोला, हचुवा खोला, वालुवा खोला, धरधरे खोलामा सुरक्षित तटवन्धका अभावका कारण पालिकामा बाढीको उच्च जोखिम रहेको छ । साथै अब्यवस्थित विद्युतीकरण तथा लापरवाहीका कारण विगत बर्षमा केही व्यक्ति घाईते भएका छन् । विशेषत सर्पदंश, आगलागी र विद्युत सर्तका घटनामा पालिकाका सबै वडाहरु बढी प्रभावित हुने गरेका छन् । सर्पदंशको घटनाहरु बढी भएको छ । सडक संजालको राम्रो पहुँच रहेको यस गाउँपालिकामा सडक दुर्घटनाको पनि त्यत्तिकै जोखिम रहेको छ । यस गाउँपालिकामा आगलागीले बार्षिक रूपमा धेरै क्षती पुऱ्याउने गरेको छ । समुदायमा रहेका घर वस्तीहरु जल्ने, पशुचौपायहरुको मृत्युका अतिरिक्त खाद्यान्नबाली (गहुँ, धान, मकै, तोरी) जलेर नष्ट भएको देखिन्छ । स्वास्थ्य समस्याले विशेषत कोरोना महामारी, झाडापखाला, आँखा तथा छालाको संक्रमण, दिर्घरोग, महिला तथा किशोर किशोरी प्रजनन स्वास्थ्य, डेंगु, निमोनिया तथा श्वासप्रश्वास समस्या जस्ता समस्याहरु बढी हुने गरेको देखिन्छ । यस अवधिमा उल्लेखित स्वास्थ्य समस्याबाट हजारौं भन्दा बढी व्यक्तिहरु प्रभावित भएको देखिन्छ । हरेक बर्षको मौषमी समयरेखा र स्थानीयको अनुभवका आधारमा हेर्दा वातावरणमा आएको परिवर्तनसँगै बढेको मौषमी सुख्खा खडेरी, तातो हावा, हावाहुरी, असिनापानी, चट्यांग र शितलहर यस गाउँपालिकाको बढ्दो समस्याका रूपमा आएको छ जसका कारण यहा जिबिकोपार्जनमा समेत समस्या हुदै आएको छ । एकातिर वर्षमा हुने अतिवृष्टिले अधिकांश क्षेत्र डुवानमा पार्ने गरेको देखिन्छ भने हिउदे वर्षा हुने क्रममा आएको परिवर्तन र सिंचाईको उचित प्रवन्ध नहुँदा मौषमी सुख्खाले कृषि उत्पादनमा प्रत्यक्ष असर गरेको छ । त्यस्तै मौसममा आएको फेरबदलका कारण मौषमी सुख्खा समयमा वृद्धि, शितलहरमा वृद्धि, तातो हावा चल्ने र बाली तथा पशुपक्षीहरुमा नयाँ रोगहरुको सक्रमण देखा पर्ने क्रम बृद्धि हुदै आईरहेको छ ।

१.२ योजनाको उद्देश्य :

नेपालको भौगोलिक, सामाजिक, आर्थिक र प्राविधिक अवस्थाका कारण वर्षेनी १ हजार जना भन्दा बढीको विभिन्न विपद्बाट मृत्यु हुने गरेको छ भने हजारौं संख्यामा घाइते तथा अपाङ्गता र घरबास बिहीन भईरहेको छ तितो यर्थाथता हामी माझ बिद्यमान रहेको छ । यस गाउँपालिका पनि प्राकृतिक तथा गैह्रप्राकृतिक रूपमा हुने विपद्को उच्च जोखिममा रहेको साथै प्राकृतिक रूपमा हुने विपद्का घटनाले नियमित विकासलाई समेत प्रत्यक्ष असर गरेको छ भने वार्षिक करोडौंको आर्थिक क्षती हुने गरेको छ । विभिन्न विपद्का घटनाहरुबाट भएको सार्वजनिक

भौतिक संरचनाको क्षतीले सेवा पहुँचमा समेत असर गर्ने गरेको छ । विश्व मानचित्रमा विपद् जोखिमको अवस्था हेर्दा नेपाल भूकम्पिय जोखिमबाट ११ औं स्थान, बाढीको जोखिमबाट ३० औं स्थान, जलवायु परिवर्तनको असरबाट ४ औं स्थानमा रहेको छ । उल्लेखित तथ्याङ्कको आधारमा नेपाल बहुप्रकोपको जोखिममा रहेको छ, जहाँ कूनै पनि भौगोलिक क्षेत्रहरुलाई कम जोखिमको हिसावले आंकलन गर्न सकिदैन । यस पालिका पनि जिल्लाको विपद् जोखिमको दृष्टिकोणबाट हेर्दा उच्च जोखिममा नै रहेको देखिन्छ जसमा बिगतमा भएका विपद्का घटना र त्यसले जनजिवनमा पारेको प्रभाव तथा आगामी दिनमा हुनसक्ने जोखिमलाई हेर्दा उच्च प्राथमिकतामा राखी पूर्वतयारीका गतिविधिहरु गर्नुपर्ने देखिन्छ । वर्तमान नेपालको संघिय शासन संरचना अनुसार स्थानीय तह देखि नै विपद् ब्यवस्थापनलाई प्राथमिकताको क्षेत्रमा राखि कार्य गर्न विभिन्न नीति नियम तथा कानूनले निर्देशित गरेको छ । यसै अनुरूप केराबारी गाउँपालिकाका सम्भावित विपद् तथा जलवायुजन्य प्रकोप जोखिम न्यूनीकरण र अनुकुलन तथा पूर्व तयारीका कार्य गर्न, विपद्को प्रभावकारी प्रतिकार्य गर्न र विपद् पश्चात् पुनःस्थापन तथा पुनर्निर्माणका लागि दिशानिर्देश गर्न योजनाबद्ध कार्यक्रम तर्जुमा गरी, कार्यजिम्मेवारी तथा बजेट सहितको ढाँचा तयार गर्नु नै यस स्थानीय विपद् तथा जलवायु उत्थानशिल योजनाको मुख्य उद्देश्य हो, जसले :

- केराबारी गाउँपालिका भित्रका स्थानीय निकाय, समुदाय र सरोकारवालाको प्रत्यक्ष, समावेशी, र सक्रिय सहभागिताको प्रत्याभूति गरी विपद् ब्यवस्थापन चक्र अनुसारका कार्य गर्नेछ ।
- केराबारी गाउँपालिकाभित्र विपद् तथा जलवायु परिवर्तनद्वारा मानवीय, आर्थिक, सामाजिक, भौतिक तथा प्राकृतिक श्रोतमा पर्न सक्ने प्रतिकूल प्रभावको विश्लेषण गरेको छ ।
- केराबारी गाउँपालिकामा समावेशी र सहभागीतामूलक विधिको प्रयोग मार्फत् समुदायमा रहेको सङ्कटासन्नताको पहिचान, स्तरीकरण तथा क्षमता विश्लेषण गर्दै जोखिम न्यूनीकरण, पूर्व तयारी, प्रतिकार्य र पुर्नलाभका कार्यहरु गर्न तथा जलवायु परिवर्तन अनुकुलनका लागि स्थानीय श्रोत, साधन तथा क्षमताको अधिकतम् परिचालनमा जोड दिइएको छ ।
- आवश्यकता अनुसार विकास प्रक्रियामा विपद् तथा जलवायु उत्थानशिलतालाई मूलप्रवाहीकरण गर्दै विपद् पूर्व, विपद्को समयमा र विपद् पछि गर्नु पर्ने कार्यलाई प्राथमिकीकरण गरेको छ ।
- विपद् जोखिम न्यूनीकरण कार्यक्रमलाई स्थानीय तहमा नै संस्थागत गरी आत्मनिर्भर बनाउन र स्थानीय समुदायको साझेदारीमा वृद्धि गर्ने अवधारण प्रस्तुत गरेको छ ।
- केराबारी गाउँपालिकाका समुदायहरुलाई विपद् जोखिमबारे ज्ञानको अभिवृद्धि गरी विपद्को समयमा अति संकटासन्न समुदाय तथा परिवारहरुलाई पर्ने असरहरुलाई कम गदै विपद् जोखिम न्यूनीकरणमा सामुदायिक तहको अर्थपुर्ण सहभागिता सुनिश्चित गर्नेछ । आन्तरिक तथा बाह्य स्रोतको माध्यमबाट स्थानीय सबै तहमा पूर्वतयारी, जोखिम न्यूनीकरणका उयापहरुको कार्यान्वयनमा कोशेढुंगाको कार्य गर्दछ ।

१.३ योजनाको आवश्यकता तथा महत्व:

भौतिक, सामाजिक र धारणागत संकटासन्नताको कारक तत्वका कारण भुकम्प, बाढी, पहिरो, आगलागी, खडेरी, सर्पदंश, सितलहर, जंगली जनावर समस्या, सडक दुर्घटना, विद्युत करेन्ट,

हावाहुरी तथा स्वास्थ्य समस्याबाट समुदायहरु थप जोखिममा रहेका हुन्छन् । वर्तमान विपद् प्रतिकार्यका अभ्यासलाई विश्लेषण गर्दा आवास, स्वच्छ पानी, खाद्य सुरक्षा, स्वास्थ्य तथा सरसफाइका सुविधाहरु, शिक्षा र संरक्षण जस्ता सेवाको सिमितता तथा उपयुक्त व्यवस्थापनको अभावले विपद् प्रभावित समुदायहरु थप समस्याहरु रहने गरेको छ भने प्रभावित परिवारहरुसँग त्यसको सामना गर्ने क्षमता समेत निकै कमजोर रहेको हुन्छ । तसर्थ यस्ता समस्याहरुलाई सम्बोधन गर्न स्थानीय प्रकोप, क्षमता र संकटासन्नताको पहिचान र आन्तरिक तथा बाह्य क्षमता वा स्रोत माध्यमबाट समुदायलाई सशक्तीकरण गर्ने र प्रभावकारी समन्वयको संयन्त्र बनाउने निर्णय गर्नु अत्यन्त जरुरी छ ।

विपद्को अवस्थामा प्रभावकारी मानवीय सहायता उपलब्ध गराउन तथा सम्भावित विपद्को जोखिम कम गर्नका लागि विपद् जोखिम न्यूनीकरण योजना आवश्यक पर्दछ । विशेष गरी मानवीय सहायता शुनिश्चित गराउन, विपद् जोखिम न्यूनीकरणमा समुदायको सहभागितामा सहयोग गर्न, सामाजिक, सांस्कृतिक मर्यादा कायम राखी प्रतिकार्यमा प्रभावितहरुको समान पहुँच शुनिश्चित गर्न र विपद् पश्चात प्रभावितहरुको उचित व्यवस्थापन गर्न, यस योजनाले मार्गनिर्देश गर्नेछ । त्यसका साथै स्थानीय तहलाई श्रोतको सहि पहिचान तथा परिचालन गर्न जवाफदेही र उत्तरदायित्वको भावनाको विकास गराउन पनि यस योजनाले सहयोग गर्नेछ । यसै आवश्यकतालाई महशुस गर्दै यस केराबारी गाउँपालिकामा विपद्बाट हुने क्षतिलाई कम गर्न तथा विपद् पछिको मानवीय सहयोगलाई व्यवस्थित तथा प्रभावकारी बनाउन पुर्वतयारी दस्तावेजका रूपमा यो विपद् तथा जलवायू उत्थानशिल योजना तयार पारिएको हो । केराबारी गाउँपालिकाद्वारा गाउँपालिकाका प्रमुखको अध्यक्षतामा गाउँपालिका स्तरीय विपद् व्यवस्थापन समिति (Local Disaster Management Committee – LMDC) गठन गरी उक्त समितीले कार्यपालिका, स्थानीय निर्वाचित जनप्रतिनिधी, स्थानीय सामाजिक अगुवा, विभिन्न विषयगत शाखा प्रमुख तथा प्रतिनिधी, बालवालिका, महिला, स्थानीय स्तरका संघ संस्था, आदिवासी जनजाती, दलित अपाङ्ग, शिक्षक, समाज सेवी लगायतसँग समन्वय गर्दै स्थानीय समुदायको प्रत्यक्ष सहभागितामा यो योजना निर्माण गरिएको छ । यसका अतिरिक्त वडा स्तरमा समेत सम्बन्धित वडाको वडाध्यक्षको अध्यक्षतामा वडा विपद् व्यवस्थापन समिति गठन गरि वडाका सरोकारवालाहरुसंगको छलफल, परामर्श एवं वहाँहरुको अनुभव र सम्भावित जोखिमको आंकलन सहित पूर्ण सहभागितामा यो योजना तर्जुमा गरिएको छ ।

१.४ योजनाका सीमा :

केराबारी गाउँपालिकाको योजना निर्माणको लागि यस गाउँपालिकामा गठन भएको योजना निर्माण समितीका संयोजक तथा सबै सदस्यहरु, केराबारी गाउँपालिका, गाउँपालिकाका विपद् व्यवस्थापन शाखा प्रमुख, विपद् व्यवस्थापन समितिका संयोजक तथा सदस्यहरु, राजनितिक पार्टिका प्रतिनिधीहरु, सामाजिक संघ/संस्थाका प्रतिनिधीहरु, स्थानीय तहका सरकारी कार्यालयका प्रतिनिधिहरु, दलित, अपाङ्ग, संघसंस्थाहरुबाट प्रतिनिधी, महिला बालवालीका लगायत सम्पूर्ण क्षेत्रको सहभागिता संकटासन्नता तथा क्षमताको पहिचान तथा विश्लेषण (Vulnerability and Capacity Assessment -VCA) विभिन्न औजारहरुको प्रयोग गरीएको छ । केराबारी गाउँपालिकाको विपद् व्यवस्थापन योजना तर्जुमा गर्दा पुर्ण रूपमा सहभागितामूलक प्रकृयाका माध्यमबाट गरिएको छ । यस योजना तर्जुमा गर्दा निम्न नीति, निर्देशिका तथा ऐनका सीमाहरुमा रहेर गरिएको छ ।

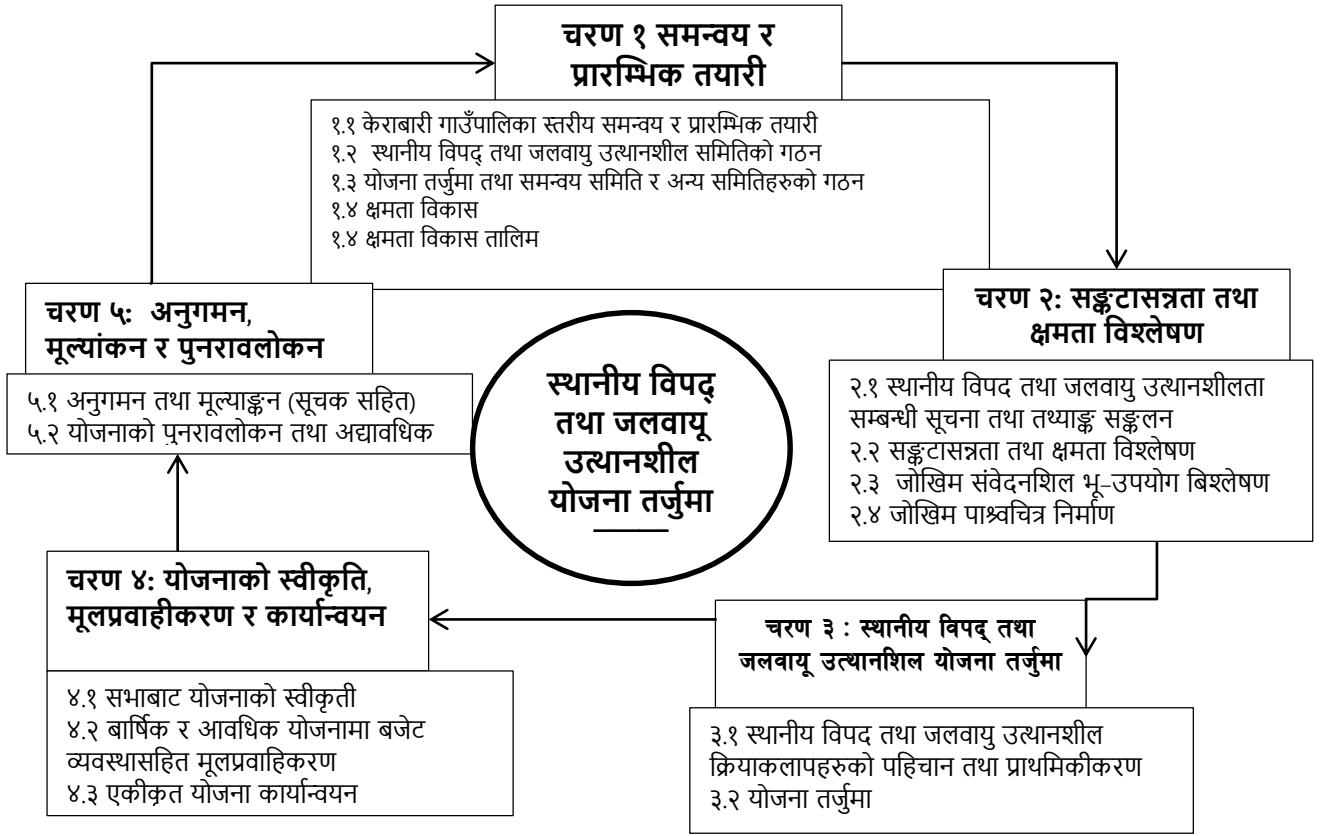
- नेपाल सरकारबाट स्वीकृत “विपद् जोखिम व्यवस्थापन राष्ट्रिय नीति, २०७५”
“विपद् जोखिम व्यवस्थापन कार्ययोजना २०१८ – २०३०” विपद् जोखिम न्यूनीकरण

तथा व्यवस्थापन ऐन २०७४ (प्रथम संशोधन २०७५), स्थानीय सरकार संचालन ऐन २०७४, स्थानीय विपद जोखिम व्यवस्थापन योजना तर्जुमा निर्देशिका २०६८ तथा यसको परिमार्जन मसौदा निर्देशिका स्थानीय विपद् तथा जलवायु उत्थानशिल योजना तर्जुमा निर्देशिका २०७४, केराबारी गाउँपालिका विपद् जोखिम व्यवस्थापन ऐन २०७६ (निर्माणको प्रक्रियामा रहेको) मा व्यवस्था भए अनुसारको प्रकृयाबाट योजना निर्माण गरिएको छ । समुदायका सरोकारवालाहरूसंग भएको अन्तरक्रिया, विगतमा भएको क्षति र भविष्यमा हुन सक्ने क्षतिलाई आधार मानेर जोखिम स्तरीकरण गरिएको छ ।

- विपद जोखिम व्यवस्थापनको योजना अन्तरगत बनाएका गतिविधिहरूको कार्यन्वयनका लागि सम्बन्धित गतिविधि स्थानीय तहका सरकारी निकायहरू, जिल्ला समन्वय समिती तथा दातृ संस्थाहरूबाट समेत सहयोग मिल्ने आशा गरिएको छ ।
- योजना निर्माण गर्दा यस केराबारी गाउँपालिकामा ३२ जनाको उपस्थितिमा ३ पटक योजना तर्जुमा कार्यशाला गोष्ठी, बैठक, कार्यपालिका बैठकको निर्णय, तालीम तथा अन्तरक्रिया र संकटासन्नता तथा क्षमता लेखाजोखाको औजारको प्रयोग, लक्षित समुह छलफल गरिएको र उक्त कार्यशालाबाट आएका राय सुझाव, सबै वडामा गरेको जोखिम, संकटासननता तथा क्षमताको विश्लेषण गाउँपालिकामा भएको तथ्याङ्क, सामाजिक स्रोत नक्सा पालिकाको विपद् जोखिम न्यूनीकरण तथा व्यवस्थापन ऐन २०७५ समेतलाई आधार मानी तयार गरिएको छ ।

१.५ योजना निर्माण प्रक्रिया विधि :

स्थानीय विपद् तथा जलवायु उत्थानशिल योजना तर्जुमा निर्देशिका २०७४ ले निर्देशन गरे अनुसारका ५ वटा तहलाई क्रमानुसार मध्येनजर गरी यो योजना निर्माण प्रक्रिया सम्पन्न गरिएको छ । योजना निर्माण प्रक्रिया अनुसार तह १, २ र ३ लाई पूर्ण रूपमा यस योजनाले समेटेको छ भने तह ४ र ५ का लागि निर्देशित मार्ग प्रशस्त गरेको छ, जसका लागि केराबारी गाउँपालिकाले प्रक्रिया अगाडी बढाउनुपर्ने हुन्छ । यस योजना निर्माण क्रममा नियमित गाउँपालिकासँगको बैठक तथा अन्तरक्रिया, योजना उपसमितिको सहभागिता र सहयोग, स्थानीय तथा वडा विपद् व्यवस्थापन समितिको बैठक र अन्तरक्रिया, संकटासन्नता तथा क्षमता विश्लेषणका तालिमप्राप्त ब्यक्तित्वहरूको परिचालन र सुचना संकलन, वडा तथा समुदायमा गरिएको लक्षित समुह छलफल, गाउँपालिका स्थानीय विपद् व्यवस्थापन समितिसँग गरिएको कार्यशाला सुचना माथीको पृष्ठपोषण र पालीकाको बिकास योजना खाका प्राप्त पृष्ठपोषणहरूको संकलन र पुनरावलोकन यस योजना निर्माणमा अपनाईएको प्रक्रियाहरू हुन् । योजना तर्जुमा गर्दा केराबारी गाउँपालिकाको सवै क्षेत्रबाट प्रतिनिधित्व हुने गरी सवै सरोकारवालाको सहभागितालाई सुनिश्चित गरिएको छ । योजना निर्माणका क्रममा पालिकाको विगतका वर्षहरूको विपद्को अवस्थाहरू, सामाजिक, आर्थिक तथा धार्मिक अवस्थाको विश्लेषण गरिएको छ । यस गाँउपालिकाको सम्पुर्ण वडाहरूको प्रतिनिधित्व गराई तथ्याङ्क संकलन गरिएको छ । कार्ययोजनामा मुख्यतयः भूकम्प, बाढी, आगलागी, स्वास्थ्य समस्या, शितलहर, सडक दुर्घटना, हावाहुरी, विद्युत करेन्ट, चट्याङ्ग, जंगली जनावर आतंक आदि प्रकोपहरूलाई अधारमानी विपद् पुर्व, विपदको समय, र विपद् पश्चात गर्नुपर्ने पूर्वतयारी, विपद् जोखिम न्यूनीकरण, विपद् प्रतिकार्य तथा पूनर्लाभका गतिविधिहरू, तौर तरिका, जिम्मेवारी र कार्य प्रक्रियालाई समेटेर यो योजना निर्माण गरिएको छ ।



१.६ योजना कार्यान्वयन रणनीति

नेपाल सरकारको विपद् जोखिम न्यूनीकरण तथा व्यवस्थापन ऐन २०७४ (प्रथम संशोधन २०७५), अन्य सम्बन्धित कानून, नीति तथा निर्देशिकाले निर्देशित गरेअनुरूप तथा गाउँपालिकाको विपद् जोखिम न्यूनीकरण तथा व्यवस्थापन ऐन २०७५, विकास योजना अनुसार विकासका गतिविधिहरु संचालनका क्रममा विपद् जोखिम न्यूनीकरणलाई मूल प्रवाहिकरण गरी दिगो विकासका माध्यमबाट यस योजनाको कार्यान्वयन गर्ने मूल रणनीति रहनेछ । आन्तरिक तथा बाह्य स्रोतको पहिचान र परिचालनका माध्यमबाट प्राथमिकता प्राप्त न्यूनीकरणका योजना, आवश्यक दक्ष जनशक्तिको तयारी सामाग्रीगत तयारी र आर्थिक व्यवस्थापनका मुख्य क्षेत्रलाई प्राथमिकता र आवश्यकताका आधारमा संचालन गर्ने योजना कार्यान्वयनको मूल रणनीति रहनेछ । यसका अलवा दीर्घकालिन योजनाहरुका लागि आवश्यकता अनुसार छुट्टै कार्यसंचालन रणनीति तर्जुमा गरी योजनाको मुल उद्देश्यलाई प्राप्त गरिने रणनीति लिइनेछ । यस योजनालाई मूर्तरूपदिन निम्नानुसारका तत्कालिन नीति अंगिकार गरिएको छ ।

- योजनालाई केराबारी गाउँपालिकाको सभाबाट अनुमोदन गराई वैधानिकता पश्चात कार्यान्वयन गरिनेछ ।
- शिक्षा तथा सचेतना विना विपद् न्यूनीकरण तथा दिगो विकास सम्भव छैन भन्ने मान्यतालाई अंगिकार गरी, विपद् व्यवस्थापनका सबै तहरुमा सुचना, शिक्षा तथा संचारको विकास र विस्तारमा जोड दिइनेछ ।
- गाउँपालिका तथा वडास्तरमा आवश्यकता अनुसारका दक्ष जनशक्तिको विकास, तालिम तथा क्षमता अभिवृद्धि र तालीमप्राप्त जनशक्तिहरुको थप पूनर्ताजगी एवं

विपद् जोखिम न्यूनीकरणको क्षेत्रमा कार्यरत सरोकारवाला राष्ट्रिय तथा अत्रतराष्ट्रिय संघ/संस्थाहरुको सहभागिता र सहकार्यमा जोड दिइने छ ।

- विपद् जोखिम न्यूनीकरण र पूर्वतयारीलाई प्राथमिकता र आवश्यकताका आधारमा वडा तथा समुदाय तहसम्म विकेन्द्रिकृत गरी संचालन गरिनेछ ।
- जिल्ला विपद् ब्यवस्थापन समिति तथा स्थानीय एवं वडा विपद् व्यवस्थापन समितिहरुको प्रत्यक्ष समन्वय तथा सहकार्यमा विपद्को समयमा तालिम प्राप्त दक्ष जनशक्तिलाई परिचालन गरिनेछ ।
- योजना कार्यान्वयनको लागि गाँउपालिकाको आन्तरिक वजेट ब्यवस्थापन, सरकारी कार्यालय, जिल्ला समन्वय समिती, प्रदेश सरकार, संघिय सरकार, जिल्लाका मन्त्री तथा सांसदहरु, अन्य दातृ निकाय, निजि क्षेत्र आदीसँग समन्वय गरिने छ ।
- स्थानीय ज्ञान, सिप, प्रविधी र श्रोत तथा साधनको अधिकतम उपयोग गरी विपद् जोखिम ब्यवस्थापनको योजनालाई प्रभावकारी रूपमा कार्यान्वयन गरिने छ ।

१.७ योजनाको अनुगमन, मुल्याङ्कन तथा पुनरावलोकन :

योजनाको प्रभावकारी कार्यान्वयन तथा लक्ष्य प्राप्तीका लागि गाउँपालिकाको सहयोग र स्थानीय विपद् तथा जलवायु उत्थानशील समितिको सहकार्यमा विभिन्न तह तथा निकायहरुबाट नियमित अनुगमन तथा सुपरिवेक्षण, पुनरावलोकन एवं समिक्षा र मूल्याङ्कन गरिनेछ भने स्थानीय विपद् तथा जलवायु उत्थानशील योजना तर्जुमा निर्देशिकाको भाग २ को चरण ५ मा उल्लेख भएअनुसार प्रत्येक २ वर्षको अवधिमा पुनरावलोकन तथा परिमार्जन गरिनेछ ।

- योजनाको कार्यान्वयन भए नभएको स्थानीय विपद् व्यवस्थापन समिति, गाँउपालिका, जिल्ला विपद् व्यवस्थापन समिति, जिल्ला समन्वय समिति, नेपाल रेडक्रस सोसाइटी तथा अन्य साझेदार निकायहरुबाट नियमित अनुगमन तथा सुपरीवेक्षण र समिक्षा गरिनेछ ।
- केराबारी गाउँपालिकाबाट बार्षिक नीति तथा कार्यक्रमको अनुगमन तथा मुल्याङ्कन गर्दा स्थानीय विपद् तथा जलवायु उत्थानशील योजना कार्यान्वयनको समेत नियमित अनुगमन तथा मुल्याङ्कन गरिनेछ ।
- केराबारी गाउँपालिका तथा स्थानीय विपद् व्यवस्थापन समितिले स्थानीय विपद् जोखिम ब्यवस्थापन योजनाको कार्यान्वयनको नियमित अनुगमन तथा मुल्याङ्कन गरिनेछ ।
- विपद् जोखिम ब्यवस्थापन योजना कार्यान्वयन गर्ने संस्थाहरुले आफ्नो अनुगमन तथा मूल्याङ्कनको प्रतिवेदन सम्बन्धित निकाय, स्थानीय निकायमा पेश गरिने छ ।
- योजनाको हरेक दुई/दुई बर्षमा आवश्यकता अनुसार अध्यावधिक तथा परिमार्जन गरिने छ ।
- प्रत्येक बर्ष केराबारी गाउँपालिकाको आयोजनामा एक समीक्षा गोष्ठीको आयोजना गरी योजना अनुगमनमा देखिएका कमी कमजोरीको सुधार गरिने छ । अनुगमन, मुल्याङ्कन गर्दा स्थानीय वडा तथा समुदायको राय सुझावलाई आधार समेत मानिने छ ।
- योजनाको प्रभावकारीताको अध्ययनको लागि हरेका वर्ष केराबारी गाँउपालिका स्तरमा एक कृत्रिम घटना अभ्यास संचालन गरिनेछ ।

खण्ड - २ : प्रकोप, सङ्कटासन्नता, क्षमता र जोखिम विश्लेषण

२.१ प्रकोपको पहिचान तथा स्तरीकरण :

प्रकोप, संकटासन्नता तथा क्षमताको विश्लेषण अन्तर्गतको महत्वपूर्ण औजार प्रकोप पहिचान तथा स्तरिकरण अनुसार गाउँपालिकाको भौगोलिक अवस्था, उपलब्ध क्षमता र संकटासन्नताका आधारमा प्राय सबै वडा तथा समुदायका प्रकोपहरू मिल्दाजुल्दा छन् । वडाहरूको संकटासन्नता तथा क्षमता विश्लेषणको समयमा गरिएको समुदायसंगको छलफल तथा सूचना र सोही अवसरमा तयार गरिएको वडाको जोखिम नक्सांकन, प्रभाव र संमुखताको आधारमा १० वटै वडाको प्रकोप स्तरीकरणलाई गाउँपालिकाको योजना तर्जुमा कार्यशालामा सहभागी समुदायका प्रतिनिधिहरूको समेत छलफलबाट समग्र गाउँपालिकाको प्रकोपलाई निम्नानुसार स्तरीकरण गरिएको छ । केराबारी गाउँपालिकाको विपद्को ऐतिहासिक विवरण, समुदायको अनुभव, वर्तमान जोखिमको अवस्था र संकटासन्नताको आधार, प्रकोप तथा यसका जोखिमहरू र जलवायू परिवर्तनको प्रभावलाई विश्लेषण गर्दा मुख्य रूपमा भूकम्प, बाढी, पहिरो, आगलागी, स्वास्थ्य समस्या (झाडापखाला, डेंगु, फ्लु, महिला प्रजनन स्वास्थ्य र दिर्घरोग), सर्पदंश, खडेरी, चट्यांग, हावाहुरी, तातो हावा (लू), शितलहर, सडक दुर्घटना, जस्ता प्रकोपको जोखिम बढी रहेको पाइन्छ भने, छाडा पशु चौपाया र विभिन्न वाली तथा पशुरोगहरू समेतले जनजिवन प्रभावित गर्ने रहेको छ ।

यस विश्लेषणले गाउँपालिकामा १४ वटा विभिन्न प्रकोपहरू रहेको र सोको जोखिम फरक फरक वडाहरू तथा समुदायमा फरक रहेको पाइन्छ तथापी यो योजनाले समग्र गाउँपालिकालाई सम्बोधन गर्ने भएकाले मुख्य प्रकोपहरूलाई स्तरिकरण गरिएको छ । यस अन्तर्गत बाढी र पहिरो पालिकाको प्रमुख प्रकोपको पहिलो र दोश्रो प्रकोपको रूपमा देखिएको छ, भने विगतका घटना र भविष्यमा हुन सक्ने जोखिमताको आधारमा बालीरोग तेश्रो जोखिमका रूपमा लिइएको छ, चारकोशे झाडी र चुरे क्षेत्रमा प्रशस्त जंगल रहेकाले जंगली जनावर आतंक पालिकाको चौथो प्रकोपको रूपमा रहेको छ भने स्वास्थ्य समस्या (कोरोना महामारी, प्रजनन स्वास्थ्य समस्या, छालाजन्य रोग, फ्लु, झाडा पखला र दिर्घरोग) लाई पाचौं प्रकोपको रूपमा स्तरीकरण गरिएको छ । सवारी दुर्घटना पालिकाको छैठौं प्रकोपको रूपमा रहेको छ भने सातौं प्रकोपको रूपमा खडेरीलाई पालिकाले स्तरीकरण गरेको छ । आगलागीलाई पालिकाले आठौं प्रकोपको रूपमा लिएको छ भने हावाहुरी, सर्पदंश, चट्यांग, असिना, तुसारो, तातोहावा, शितलहरलाई पालिकाले क्रमशः नवौं, दशौं, एघारौं, बाह्रौं, तेह्रौं र चौधौं प्रकोपको रूपमा स्तरीकरण भएको छ । नेपालको भौगोलिक अवस्थिति, नेपालको विगतको अनुभव र भविष्यमा हुन सक्ने सम्भावनाको आंकलन र नेपाल सरकारको नीतिगत ब्यवस्था अनुसार भूकम्पको जोखिमलाई स्तरिकरणमा नराखिएता पनि यस जोखिमलाई जुनसुकै भौगोलीक अबस्थामा पनि पहिलो जोखिमको रूपमा लिइएको छ । तलको तालिकामा माथी उल्लेखित प्रकोपहरूलाई जोडागत स्तरीकरणको बिधीबाट स्तरीकरण गरिएको छ ।

प्रकोप	बाढी, पहिरो	आगलागी	सर्पदंश	हावाहुरी	स्वास्थ्य समस्या	चट्याङ	तातो हावा, शीतलहर	खडेरी	तुसारो	जंगली जनावर आतंक	सवारी दुर्घटना	असिना	बालीरोग
बाढी, पहिरो		बाढी, पहिरो	बाढी, पहिरो	बाढी, पहिरो	बाढी, पहिरो	बाढी, पहिरो	बाढी, पहिरो	बाढी, पहिरो	बाढी, पहिरो	बाढी, पहिरो	बाढी, पहिरो	बाढी, पहिरो	बाढी, पहिरो
आगलागी			आगलागी	आगलागी	आगलागी	आगलागी	आगलागी	खडेरी	आगलागी	जंगली जनावर आतंक	सवारी दुर्घटना	आगलागी	बालीरोग
सर्पदंश				हावाहुरी	स्वास्थ्य समस्या	सर्पदंश	सर्पदंश	खडेरी	सर्पदंश	जंगली जनावर आतंक	सवारी दुर्घटना	सर्पदंश	बालीरोग
हावाहुरी					स्वास्थ्य समस्या	हावाहुरी	हावाहुरी	खडेरी	हावाहुरी	जंगली जनावर आतंक	सवारी दुर्घटना	हावाहुरी	बालीरोग
स्वास्थ्य समस्या						स्वास्थ्य समस्या	स्वास्थ्य समस्या	स्वास्थ्य समस्या	स्वास्थ्य समस्या	जंगली जनावर आतंक	स्वास्थ्य समस्या	स्वास्थ्य समस्या	स्वास्थ्य समस्या
चट्याङ							चट्याङ	खडेरी	चट्याङ	जंगली जनावर आतंक	सवारी दुर्घटना	चट्याङ	बालीरोग
तातो हावा, शीतलहर								खडेरी	तुसारो	जंगली जनावर आतंक	सवारी दुर्घटना	असिना	बालीरोग
खडेरी									खडेरी	खडेरी	सवारी दुर्घटना	खडेरी	बालीरोग
तुसारो										जंगली जनावर आतंक	सवारी दुर्घटना	असिना	बालीरोग
जंगली जनावर आतंक											जंगली जनावर आतंक	जंगली जनावर आतंक	बालीरोग
सवारी दुर्घटना												सवारी दुर्घटना	बालीरोग
असिना													बालीरोग
बालीरोग													
प्राप्ताङ्क	१२	७	४	५	९	३	०	८	१	९	८	२	१०
स्तर	दोस्रो	आठौँ	दशौँ	नवौँ	पाँचौँ	एघारौँ	चौधौँ	सातौँ	तेह्रौँ	चौथो	छैटौँ	बाह्रौँ	तेस्रो

२.२. प्रकोप विश्लेषण:

केराबारी गाउँपालिकामा भएको भौतिक, सामाजिक र धारणगत संकटासन्नता र कमजोर क्षमताका कारण बहुप्रकोपको अवस्थामा रहेको छ । बाढी र पहिरो यस गाउँपालिकाको मुख्य प्रकोप तथा समस्याको रूपमा रहेको छ । चुरे एवं पहाडी भुभागमा एवं खोला, खहरे एवं नदीहरु तटमा ठुला मानव बस्तीहरु रहेको यस गाउँपालिका समथर तथा उच्च भू धरातल, उचित पानीको निकास नभएका कारण वर्षेनी बाढी, डुवान तथा कटानको समस्याबाट प्रभावित रहने गरेको छ । विपद्को ऐतिहासिक अवस्था विश्लेषणको आधारमा यस गाउँपालिकामा बाढी तथा डुवानले पालिकाका सबै वडाहरुमा धेरै ठुलो असर पार्ने गरेको छ । घरहरुको अवस्थिती, आगोजन्य सामाग्रीको प्रयोग र समुदायको जनचेतनालाई नियाल्दा पालिकाका सबै वडाहरु आगलागीको बढी जोखिममा देखिन्छ जहाँ अधिकांश घरधुरीहरु फुसको छानो भएको र एकै स्थानमा झुरूप रहेको र जंगल एवं चरकोशे झाडीले घेरिएको वस्तीहरु रहेको छ जसले आगलागीको बढी जोखिममा रहेको छ, अब्यवस्थित विद्युतीकरण तथा लापरवाहीका कारण विगत अवधिमा धेरै व्यक्तिहरुको आगलागीकै कारण जन धनको क्षती हुने गरेको छ । पालिकाका सबै वडाहरुमा विद्युत सर्ट भई भौतिक, आर्थिक एवं मानवीय क्षती हुने गरेको छ । सचेतनाको अभाव, लापरवाही र एकै स्थानमा जोडिएर बनेका घरहरु, फुस लगायतका सामाग्रीको प्रयोगबाट बनेका घरहरु, परम्परागत सोच, गुइठाँलाई इन्धनका रूपमा प्रयोग गरिने परम्परा, बाली भित्राइसके पश्चात मलका लागि लगाईने डडेलो र असुरक्षित विद्युत प्रयोजन गर्ने अभ्यासका कारण आगलागी अर्को प्रकोपको रूपमा रहेको छ । साथै सबै वडाहरुमा सर्पदंशको समेत उच्च जोखिम हुनुका साथै विभिन्न घटनाहरु समेत घट्ने गरेको छ । आगलागीको कारण यस अवधिमा १०० घरधुरी नष्ट र २५ पशुचौपायको मृत्यु, ३०० विगाह भन्दा बढीको खाद्यान्नबाली जलेर नष्ट भएको देखिन्छ । सडक सञ्जालको राम्रो पहुँच रहेको यस गाउँपालिकामा सडक दुर्घटना अर्को जोखिमको अवस्था रहेको छ । यस समस्याबाट पालिकाका सबै वडाहरु उत्तिकै जोखिम एवं प्रभावित हुने गरेका छन् । त्यसैगरी गाउँपालिकाकामा स्वास्थ्य सरसफाइको जोखिम प्रमुख प्रकोपको रूपमा रहेको छ । स्वास्थ्य सरसफाइको जोखिम विशेषत झाडापखला, आँखा तथा छालाको संक्रमण, दिर्घरोग, महिला तथा किशोर किशोरी प्रजनन स्वास्थ्य, डेंगु निमोनिया तथा श्वासप्रश्वास समस्या जस्ता समस्याहरु बढी हुने गरेको देखिन्छ । यस अवधिमा उल्लेखित स्वास्थ्य समस्याबाट १००० जना भन्दा बढी प्रभावित भएको देखिन्छ । परिवार नियोजन प्रतिको नकरात्मक सोच, महिनावारी ब्यवस्थापनमा कमजोरी तथा नकरात्मक अवधारणा, प्रजनन स्वास्थ्य प्रति सचेतनामा अभाव, बाल विवाह तथा सार्वजनिक तथा घरायसी तहमा प्रजनन स्वास्थ्य सेवा पहुँचमा अभावले गर्दा प्रजनन उमेरका महिला तथा किशोरीहरुको स्वास्थ्य समस्या थप समस्याको रूपमा रहेको छ । नियमित सरसफाईको अभाव, शौचालय प्रयोगमा

कमी, अब्यवस्थित ठोस तथा तरल फोहर ब्यवस्थापन संयन्त्र, ढल निकासको समस्या, पानी निकासको समस्याबाट सिर्जित डुवानको समस्या, मौसममा आएको फरकपना, खानपीन ब्यवहारमा आएको परिवर्तन, खुला खाद्य पदार्थको वेचविखन तथा प्रयोग, सचेतनामा आभाव जस्ता कारणले सरसफाई अभाव देखिएको छ भने स्वास्थ्य सेवा पहुँचमा अभाव र परम्परागत सोचका कारणले समुदायहरूमा स्वास्थ्य समस्याको उच्च जोखिममा रहेको पाइन्छ, फलस्वरूप झाडापखाला, डेंगु, आँखा तथा छालाजन्य दिर्गरोग र प्रजनन स्वास्थ्य समस्याहरूको प्रकोप सबै वडाहरूमा रहेको छ ।

वातावरणमा आएको परिवर्तन सँगै बढेको मौषमी शुख्खा खडेरी, तातोहावा, हावाहुरी र शितलहर यस गाउँपालीकाको बढ्दो समयका रूपमा आएको छ । एकातिर मनसुनको समयमा हुने अतिवृष्टिले अधिकांश क्षेत्र डुवानमा पार्ने गरेको देखिन्छ भने हिउदे वर्षामा आएकोकमी र सिंचाईको उचित प्रवन्ध नहुँदा मौषमी सुख्खाले कृषि उत्पादनमा प्रत्यक्ष असर गरेको छ । त्यस्तै मौसममा आएको फेरबदलका कारण सुख्खा समयमा वृद्धि, शितलहरमा वृद्धि, तातो हावा चल्ने र बालीनाली तथा पशुपंक्षीहरूमा नयाँ रोगहरूको संक्रमण देखिएको छ ।

समस्या प्रकोप	कारण	कारक तत्व	प्रभाव	जोखिम न्यूनीकरणका लागि पहिचान भएका उपाय
भूकम्प	सचेतनाको अभाव, कमजोर संरचना निर्माण, पुराना संरचनाहरु, नीति कार्यान्वयनमा समस्या, क्षमताको अभाव, पूर्वतयारीको कमी अब्यवस्थित शहरीकरण बसाईसराईको चाप	भौगोलिक अवस्थिती भूधरातलको वनोट परम्परागत मान्यता, अवसरको कमी, नीतिगत अस्थिरता (भौतिक, सामाजिक, धारणगत)	घाईते, मृत्यु, भौतिक संरचनाको नष्ट, पशुचौपाया क्षती, प्राकृतिक सम्पदा ध्वस्त, आर्थिक अभाव, खाद्य समस्या, आन्तरिक द्वन्द्व, महिला हिंसा	सुचना शिक्षा समाग्रीको विकास र वितरण, विद्यालय शिक्षा कक्षा, रेडियो तथा मोवाइल सुचना प्रणालीको विकास, नीति निर्माण, नीति कार्यान्वयन पुर्व तयारी (सिप, साधान र स्रोत) प्राथमिक उपचार, खोज तथा उद्धार तालिम तथा समाग्रीको ब्यवस्थापन, आकासिमक कोष ब्यवस्थापन, भवन आचारसंहिताको पालना, सुरक्षित स्थान पहिचान, प्रवलिकरण तथा भुकम्प प्रतिरोधात्मक नीजि तथा सार्वजनिक संरचनाको निर्माण, सडक विस्तार तथा विकास, कृत्रिम घटना अभ्यास,
बाढी पहिरो	नदि किनारमा बस्ती, सचेतनाको अभाव, पूर्वसुचनाको कमी, प्राकृतिक स्रोतको दोहन, वन विनास, पानि निकासमा अवरोध, अतिवृष्टी, परम्परागत खेती प्रणाली अब्यवस्थित बसाई सराई, अविरल वर्षा	कमजोर भूबनोट, समथर जमिन, अवसरको कमी, नीतिगत अस्थिरता (भौतिक, सामाजिक, धारणगत)	घाईते, मृत्यु भौतिक, संरचनाको नष्ट, पशुचौपाया क्षती प्राकृति सम्पदा, खेतीयोग्य जमिन क्षती, झाडापखला, छालारोग, खाद्य आभाव, कुपोषण, महिला हिंसा	वृक्षारोपण तथा वन फडानी रोक्ने सुचना शिक्षा समाग्रीको विकास र वितरण, विद्यालय शिक्षा कक्षा, रेडियो तथा मोवाइल सुचना प्रणालीको विकास, पूर्व सुचना प्रणालीको विकास, अभिवृद्धि, न्यूनीकरणको उपायको स्थापना, सुरक्षित स्थानको पहिचान गर्ने पुर्व तयारी (सिप, साधान र स्रोत) प्राथमिक उपचार, खोज तथा उद्धार तालिम तथा समाग्रीको ब्यवस्थापन, आकास्मिक कोष ब्यवस्थापन, कृत्रिम घटना अभ्यास, सेवा प्रदायक सम्वन्धि आकास्मिक सम्पर्कको प्रचार प्रसार
बालीरोग	सचेतनाको अभाव, अतीबृष्टी, अनावृष्टी, खडेरी, परम्परागत खेती प्रणाली	अवसरको कमी, विषादीको प्रयोग, सिंचाईको कमी, नीतिगत अस्थिरता	खेतीबालीमा रोग लाग्नु, अन्नपातको अभाव, रोग वृद्धि, पशुरोग	बालीरोगबारे सुचना, सञ्चार र शिक्षा सामग्रीको विकास र प्रयोग, सचेतना कक्षा सञ्चालन, अर्गानिक मलको प्रयोगमा जोड ।

जंगली जनावरको आंतक	जंगलछेउमा बस्ती एवं खेतीवाली हुनु, जनावरको संख्या बढ्नु, खेतीवाली कम गरिनु	बसाईसराई, बैदेशिक रोजगारी, जन्मदरमा कमी,	घाईते हुने, पशुचौपायको क्षती, रोग लाग्ने, मर्न पनि सक्ने, आर्थिक क्षति	हेरालुको व्यवस्थापन, जंगली क्षेत्रमा तारजालीको व्यवस्थापन, रोजगारीका अवसरमा वृद्धि गर्ने, वैकल्पिक खेती प्रणालीमा जोड दिने ।
स्वास्थ्य समस्या	सचेतना आभाव, ढल निकासमा समस्या, ठोस तथा तरल फोहोर व्यवस्थापनमा कमी खुला दिसापिसाव, प्लाष्टिकजन्य पदार्थको प्रयोग, जंग फुडको प्रयोगमा बृद्धि, ढल निकासमा अवरोध, र वातावरण प्रदुषण, स्वास्थ्य सेवा पहुँचमा कमी, सार्वजनिक शौचालयमा कमी तथा व्यवस्थापन अभाव, विद्यालयमा छात्रछात्राको लागि अलग शौचालयको अभाव, परिवार नियोजनमा गलत अवधारणा, छोरा र छोरीमा असमान ब्यवहार, स्वास्थ्यसम्बन्धि परम्परागत धारणा,	परम्परागत धारणा, नीतिगत अस्थिरता, स्वास्थ्य सेवाबारे जानकारीको अभाव (सामाजिक, धारणगत)	मृत्यु, पारिवारीक तनाव, आर्थिक ब्ययभार, खाद्य आभाव, कुपोषण, बाल तथा मातृ मृत्यु, महिला हिंसा	विभिन्न सरुवा रोगको वारेमा सुचना शिक्षा समाग्रीको विकास र वितरण, विद्यालय शिक्षा कक्षा, रेडियो तथा मोवाइल सुचना प्रणालीको विकास, खानेपानी शुद्धिकरण, पारिवारीक तथा सार्वजनिक शौचालयको व्यवस्था, पुर्व तयारी (दक्ष जनशक्ति, औषधी, प्रजनन स्वास्थ्य सामग्री) ढल निकासको उचित प्रबन्ध, फोहर संकलन तथा ब्यवस्थापनको प्रबन्ध, फोहर संकलन र विसर्जनको स्थानको पहिचान स्थानीय टोल विकास संस्थाको परिचालन र उचित ब्यवस्थापन, सेवा प्रदायक सम्बन्धि आकास्मिक सम्पर्कको प्रचार प्रसार
सडक दुर्घटना	सडक सुरक्षा जचेतनामा कमी, सडक मर्मत सम्भारको कमी छाडा पशुचौपाया, बाटो पार गर्ने	भौगोलिक विकटता, साघुरा तथा कच्ची सडक, नीतिको	घाईते, अपाङ्गता, मृत्यु, पशुचौपाया क्षति, आर्थिक क्षति	सामुदायिक तथा विद्यालय कक्षा, सुचना शिक्षा समाग्रीको विकास र वितरण, रेडियो तथा मोवाइल सुचना प्रणालीको विकास, नीतिगत कार्यान्वयनमा कडाई, सडक स्तरोन्ती तथा नयाँ निर्माण,

	उचित प्रवन्धको कमी, क्षमता भन्दा बढी भार बोक्नु, मादक प्रदार्थ सेवन गरि सवारी चलाउँनु, पुराना सवारी साधान र सवारी परिक्षण विना संचालन गर्नु । विद्यालय सडक नजिक तथा सडक पार गरी विद्यालय जानु पर्ने अवस्था,	पालना अभाव, लापरवाही (भौतिक, सामाजिक, धारणागत)		सडक सुरक्षा संकेतहरूको मर्मत तथा निर्माण र स्थापना, पुर्व तयारी (सिप, साधान र स्रोत) प्राथमिक उपचार, सेवा प्रदायक सम्बन्धि आकास्मिक सम्पर्कको प्रचार प्रसार
सुख्खा, खडेरी	वन जंगलको विनास, उचित सिचाई ब्यवस्थापनमा कमी, परम्परागत खेती प्रणाली, बाताबरणमा आएको परिवर्तन, आगलागी, पानीका स्रोतहरू सुक्दै जानु, पानीको सतह घट्दै जानु, प्राकृतिक स्रोतको अनुचित र अत्याधिक प्रयोग	धारणागत, समाजिक र भौतिक	उत्पादनमा कमि खाद्य अभाव खानेपानीको समस्या, झाडापखला, फ्लु, छालारोग, आँखा संक्रमण जस्ता विभिन्न स्वास्थ्य समस्याहरू,	बृक्षारोपण, वन जंगलको संरक्षण अभियान, आवश्यकताको पहिचान अनुसार को सिचाई योजना निर्माण र संचालन, बैकल्पिक खेती प्रणालीको विकास र विस्तार, बेमौसमी खेतीमा प्रोत्साहन, पानीका स्रोतहरूको पहिचान र संरक्षण,
आगलागी	सचेतनाको अभाव, आगोजन्य निर्माण सामग्रीको प्रयोग, परम्परावादी बसोबास, सुख्खा मौसम, हुरीवतास, लापरवाही, अव्यवस्थित विद्युतिकरण, केटा केटीको पहुँचमा आगजन्य बस्तु राख्नु, परम्परागत सोच, हेलचक्राई, डढेलो लगाउने चलन	परम्परागत धारणा, कमजोर आय स्रोत, परम्परागत भौतिक संरचना (भौतिक, सामाजिक, धारणागत)	जनधनको क्षति, भौतिक संरचनाको नास, विस्थापित, बसाईसराई र आर्थिक क्षती, खाद्य समस्या, मानिसहरू घाइते अपाङ्ग, तथा मृत्यु हुने ।	आगोजन्य बस्तु राख्नमा होसीयारी, विभिन्न तालिम तथा गोष्ठीबाट दक्ष जनशक्ति तथा जनचेतनामा बृद्धि, पुर्व तयारी, पोखरी तथा ट्यांकीको निर्माण, सुरक्षित बसोवासको व्यवस्था, अग्नी रेखाको निर्माण, दमकलको सेवामा वृद्धि, आग नियन्त्रणटोली गठन, दक्षता वृद्धि तथा परिचालन
हावाहुरी	वातावरणमा आएको परिवर्तन, आर्थिक कमजोरी, पूर्वतयारीको अभाव	धारणागत सामाजिक र भौतिक	मृत्यु, वालीनाली तथा पशुपक्षीमा प्रभाव, खाद्य अभाव, स्वास्थ्यमा प्रभाव	पूर्वतयारीका उपायहरूको जोहो, मौसमी सुचना प्रणालीको विकास र विस्तार, स्थानीय टोल विकास संस्थाको परिचालनका माध्यमबाट सचेतना अभियानको संचालन
सर्पदंश	घरवरपर सरसफाईको कमी, सजगतामा कमी, उपचार	परम्परागत धारण, कमजोर आर्थिक	घाईते, अपाङ्गता, मृत्यु, आर्थिक क्षती,	घरायसी तथा सामुदायिक सरसफाई अभियान, उपचार सेवामा स्तरोन्नती, पानी निकासको ब्यवस्थापन, स्थानीय

	सेवाको पहुँचमा कमी, लापरवाही, ताल तलैया तथा लामो समय पानी जमेर बस्ने स्थानका वरपर वस्ती	अवस्था, हेलचक्राई (धारणागत, सामाजिक)	पारिवारिक तनाव	स्तरमा प्राथमिक उपचारको दक्षजनशक्ति तथा आकस्मिक सामग्रीको ब्यवस्थापन,
चट्याङ	प्राकृतिक कारण, चट्टयाङ्ग प्रतिरोधी संरचना निर्माण गर्न नसक्नु, घर, बिद्यालय एवं सामुदायिक भवनहरुमा अर्थिडा नगर्नु, जंगल, रुखहरु घर नजीकै हुनु, बिजुलीको तार, पोल, ट्रान्सर्फमर बस्ती नजीकै हुनु	चेतनाको कमी, सामाग्री एवं आर्थिक अभाव, परम्परागत धारणा, प्राबिधिक ज्ञानमा कमी, भौगोलिक अबस्थीती	जन, धनको क्षती, घाईते हुने, पशु चौपायमा असर, जंगल एवं जंगली जनावरमा असर, आगलागी हुने, बातावरण प्रदुषण हुने, चिन्ता, रोग एवं ऋण लाग्ने	चट्टयाङ्ग प्रतिरोधी संरचना निर्माणका लागी सचेतना बृद्धि गर्ने, हरेक घर एवं सामुदायिक सरोकारका केन्द्रहरुमा अनिवार्य अर्थिडा गर्ने प्राबधान निर्माण गर्ने, घर नजीकै रहेका बिजुलीका तार र पोलहरु ब्यवस्थापन गर्ने, चट्यांगबाट सुरक्षित रहने बारे सचेतना अभिवृद्धि गर्ने, चट्यांगको समयमा विद्युतिय सामाग्रीहरुको प्रयोग नगर्ने
शीतलहर	वातावरणमा आएको परिवर्तन, आर्थिक कमजोरी, पूर्वतयारीको अभाव	धारणागत सामाजिक र भौतिक	मृत्यु, वालीनाली तथा पशुपक्षीमा प्रभाव, खाद्य अभाव, स्वास्थ्यमा प्रभाव	पूर्वतयारीका उपायहरुको जोहो (दाउरा, खाद्य सामाग्री, तातो कपडा) मौसमी सूचना प्रणालीको विकास र विस्तार, स्थानीय टोल विकास संस्थाको परिचालनका माध्यमबाट सचेतना अभियानको संचालन

२.३ संकटासन्नता स्तरीकरणः

केराबारी गाँउपालिकामा रहेको क्षमताका अभावका कारण विभिन्न वडा, समुदाय तथा बस्तीहरूमा भिन्न-भिन्न प्रकारका संकटासन्नताहरू रहेको पाईन्छ । बहुप्रकोपको सम्मुखता र प्रभावका आधारमा रहेका विभिन्न वडाहरूमा रहेको संकटासन्नताको तत्वलाई विश्लेषण गर्दा भौतिक, सामाजिक र धारणागत संकटासन्नताहरू रहेको पाईन्छ भने प्रकोपगत संकटासन्नता अनुसार जोखिमको अवस्था पनि फरक फरक रहेको छ । अव्यवस्थित शहरीकरण, कमजोर भौतिक संरचनाको निर्माण, भवन निर्माण आचार संहिताको पुर्ण पालना नहुनु, पूर्वतयारीका कार्यहरूमा कमी, सचेतनामा कमी जस्ता कारणले भूकम्पप्रतिको संकटासन्नतामा वृद्धि गराएको छ । यस्तै बसाईसराई, अव्यवस्थित बसोबास, नदि, खोला किनारका र पहाडी भिरालो क्षेत्रमा बस्ती तथा खेतियोग्य जमिन, पानी निकासको अवरोधले सिर्जना गरेको डुवान तथा कटान, बाताबरणमा आएको परिवर्तनका कारण हुने गरेको अतिवृष्टि, प्राकृतिक साधनको दोहन र जोखीम न्यूनीकरण तथा पूर्वतयारी कार्यहरूको कमी र अव्यवस्थित विकास निर्माणका कार्यका कारण गाँउपालिकाका प्राय सबै वडाहरू बाढी, कटान तथा डुवानमा संकटासन्न रहेको छ । बाढी तथा डुवानका कारण सबै वडाहरूका बस्ती संकटासन्न रहेका छन् । बाताबरणमा आएको परिवर्तन, खानपानमा आएको परिवर्तन, सचेतनाको अभाव, सेवा पहुँचमा अभाव, शुद्ध खानेपानीमा असमान पहुँच खानेपानी परिक्षण तथा शुद्धीकरण अभ्यासको कमी, विद्युतिय संचारहरूको सहज पहुँच, उचित ढल निकासीको अभाव, प्लाष्टिकजन्य सामाग्रीको बढी प्रयोग, तरल तथा ठोसजन्य फोहर ब्यवस्थापनको कमी, खुला खाद्य सामाग्रीको बेचविखन तथा प्रयोग, धार्मिक मान्यता, सार्वजनिक स्थानहरू बाल, किशोरी, अपाङ्गता तथा महिलामैत्री नहुनु र उनीहरूको विशिष्टकृत आवश्यकता परिपूर्तीको अभाव जस्ता कारणले स्वास्थ्य समस्याको झडापखला, डेंगु, प्रजनन स्वास्थ्य, आँखा तथा छाला जन्य रोगहरू, प्रजनन स्वास्थ्य समस्या संकटासन्नता वृद्धि भएको छ । बिरामी अवस्थामा स्वास्थ्य संस्था भएतापनि ठिक हुन्छ भनेर घरमा नै बस्ने, झारफुक तथा धामी झाँक्री विश्वास, ब्यक्तिगत तथा घरायसी सरसफाईमा कमी, अव्यवस्थित पशुपालन, शौचालय प्रयोगमा कमी, छाडा कुकुरको ब्यवस्थापन अभाव, जसको कारण दुर्गन्ध र झिंगा किराहरू फैलने, सरुवा रोग तथा झडापखाला जस्ता रोगले असर गर्ने, ब्यवस्थित ढल निकासी अभाव जस्ता कारणले स्वास्थ्य तथा सरसफाईमा थप संकटासन्नता बढेको छ जसले गर्दा समुदायहरूको जोखिम बढ्दै गएको पाईन्छ । उमेर अवस्था, सचेतनाको कमी सेवा पहुँचमा वाधाका कारण बालबालिका वृद्धवृद्धा तथा किशोर किशोरीहरू निमोनिया तथा रुघाखोकी, आँखा तथा छालाजन्य समस्या, झडापखाला, डेंगु र प्रजनन स्वास्थ्य समस्यामा बढी संकटासन्न रहेका छन् ।

समुदायमा आगलागी, हावाहुरी र खडेरी जस्ता समस्याले बढि दुःख दिन थालेको पाईन्छ । अचानक ठुलो हावाहुरी चल्नु, घरको छाना बलियो नहुनु, घरको छाना खर, फुसको हुनु जस्ता कारणले गर्दा हावाहुरीको प्रकोपमा वस्तीहरूमा भौतिक संकटासन्नता बढी देखिन्छ । सिंचाई संयन्त्र प्रभावकारी नहुनु, समयमा पानी नपर्नु, सुख्खा मौषमको अवधि बढ्नु जस्ता कारणले खडेरीको संकटासन्नता थपेको छ भने सुख्खा समयले तापक्रम भएको वृद्धिका कारण तातो हावा चल्ने, गर्मी अत्याधिक भई स्वास्थ्यमा समेत प्रतिकुल असर गरेको छ । यस प्रकारको संकटासन्नताको कारण सबै भन्दा बढि जीविकोपार्जनका माध्यमहरू बढी संकटासन्न रहेको पाईन्छ ।

त्यस्तै घरहरू बनाउँदा धेरै मात्रामा जैबिक सामाग्रीहरू जस्तै काठ, खरको प्रयोग भएको, सुख्खा मौषम बढ्ने गरेको, अव्यवस्थित विद्युतीकरण र प्रयोजन, जोडिएर बनाइएका घरहरू, मलका लागि बालीजन्य सामाग्रीहरू खेतबारी मानै डडेलो लगाउने प्रचलन र पूर्वतयारीको कमीका कारण घरायसी आगलागीको संकटासन्नता बढेको पाईन्छ भने आर्थिक कमजोरी, सचेतनाको अभाव, वातावरणमा आएको परिवर्तन, मौसम अनुसारको सुचना सम्प्रेषण नहुनु

र पूर्वतयारीको कमीले बालबालिका तथा वृद्धवृद्धाहरु शितलहरको बढी संकटासन्न रहेका छन् । जंगल फडानी तथा खाद्य अभावका कारण जंगली जनावर बस्ती तथा शहर तर्फ आउन बालीनालीहरुमा क्षती गर्ने, मानिससँगको बढी सम्पर्क हुँदा घरका खाद्य पदार्थखाईदिने तथा बालबालिका र अन्य व्यक्ति समेतलाई आक्रमण गर्न सक्ने कारणले वडाहरुको जंगली जनावरको संकटासन्ना वृद्धि भएको छ । ट्राफिक नियमको पालनामा कमी, अत्याधिक सावरी चाप तथा सडक नजिक विद्यालय र बस्ती, जेब्रा क्रसिङको प्रयोजनमा कमी कारण सडक दुर्घटनाको संकटासन्नतामा वृद्धि भएको देखिन्छ भने ट्राफिक नियमको सचेतना कमी र सडकमा छाडा पशुचौपायको बसोबासले समेत सडक दुर्घटनाको संकटासन्नतामा वृद्धि भएको छ ।

स्थानीय विपद् तथा जलवायु उत्थानशिल योजना तर्जुमा निर्देशिका २०७४ अनुसार मानविय क्षती, प्रभावित परिवार संख्या, घरको क्षती, आर्थिक क्षती, खेतियोग्य भूमि तथा वनक्षेत्रको क्षती, सामाजिक क्षति, विगतमा भएका विपद्का घटनाक्रम, वाली लगाउने वा भित्राउने समयमा आएको परिवर्तन, तापक्रममा आएको परिवर्तन, जोखिमले भविश्यमा पार्नसक्ने असर, संस्थागत क्षमता, जनसंख्याको विश्लेषण, स्थानीय ज्ञान, सिप, क्षमता र प्रविधिलाई सुचक मानी यस गाँऊपालिकाको वडागत संकटासन्नता वर्गिकरण गरिएको छ । यस विश्लेषणको आधारमा केराबारी गाँऊपालिका का सबै वडाहरु बहुप्रकोपगत हिसाबले उच्च संकटासन्न रहेको छ । बिगत २० बर्ष अगाडीको विपद् र त्यसले समुदायमा पारको प्रभावको आधारमा तलको तालीकामा हरेक वार्डको संकटासन्नताको स्तरीकरण गरीएको छ तर यो समयान्तरमा क्षमता र श्रोत,सामना क्षमता, सम्मुखता र प्रभावका आधारमा फरक पर्न सक्छ त्यसैले यो हरेक दुई दुई बर्षमा मुल्यांकन गरी स्तर निर्धारण गरिनुपर्दछ ।

वडा तथा बस्तीहरुको संकटासन्नता अवस्था

वडा नं.	प्रकोप	उच्च संकटासन्न	मध्यम संकटासन्नता	न्यून संकटासन्नता
१	बाढी पहिरो	समला, बुमाल, सेलेङ, फेदी दोभान, सिरुवानी, खोलागाँउ, आठखोला, जिम्बाडाँडा, किकिदुम		
	जंगली जनावरको आतंक	पारीगाँउ, बुमाल, राँगे, सेलेङ, लामाचौरी, डाँडागाँउ		
	आगलागी	पारीगाँउ, बुमाल, डाडागाँउ, समला	जिम्बाडाँडा	
	वाली किराको प्रकोप	सेलेङ, लामाचौरी, थमडाँडा, बुमाल, पारीगाँउ, डाँडागाँउ, सेपेनी, समला, जिम्बाडाँडा, किकिदुम		
	सुक्खा खडेरी	सेलेङ, लामाचौरी, थमडाँडा, बुमाल, पारीगाँउ, डाँडागाँउ, सेपेनी, समला,		

वडा नं.	प्रकोप	उच्च संकटासत्र	मध्यम संकटासत्रता	न्यून संकटासत्रता
		जिम्बाडाँडा, किकिदुम		
	तुसारो	सेलेड, थामडाँडा		
	चट्याङ्ग	सेलेड, बुमाल, पारीगाँउ, डाँडागाँउ, राँगे		
	सर्पदंश	पारीगाँउ, बुमाल, समला, खोलागाँउ	राँगे, सेलेड, सेपेनी, जिम्बाडाँडा, किकिदुम	
२	बाढी पहिरो	फाङदुवाको खानी, वतासे, रिठ्ठाबोटे, मलिबासे, पैरेनी, लक्ष्मीपुर सुनारटोल लाटीपैरेनी, सुनारवारी, तिनजुरे सिम्लेनी, गैरीटोल पैरेनी, सितलपाटी, सितेनी पहिरो, पालात, प्रतिभाटोल काशी पैरा		
	चट्याङ	फाङदुवा, चिसापानी टोल, पिङडाँडा, लक्ष्मीटोल, फुलबारी, जेफाले, तिनजुरे		
	आगलागी	फाङदुवा लालीगुराँस, समितेन टोल, प्रतिभा टोल, लक्ष्मीपुर, पुलबारी, तिनजुरे, जेफाले	सबै वडाका जंगल नजिकका बस्तीहरु	
	हावाहुरी		वडाका सबै टोल बस्तीहरु	
	असिना		वडाका सबै टोल बस्तीहरु	
	सुक्खा खडेरी		वडाका सबै टोल बस्तीहरु	
	बालीरोग		वडाका सबै टोल बस्तीहरु	
	जंगलीजनावर आतंक		वडाका सबै टोल बस्तीहरु	
	सर्पदंश			वडाका सबै टोल बस्तीहरु
	असिना		वडाका सबै टोल बस्तीहरु	
३	बाढी पहिरो	भोगेटेनी, फूलबारी,		

वडा नं.	प्रकोप	उच्च संकटासन्न	मध्यम संकटासन्नता	न्यून संकटासन्नता
		देउराली, रामपुर, प्रगती, आँपटार, बाघदले, डल्केवर		
	खडेरी (पानीको मुहान सुक्ने)	रामपुर, बाघदले	वडाका सबै टोल बस्तीहरु	
	बालीरोग		वडाका सबै टोल बस्तीहरु	
	आगलागी		वडाका सबै टोल बस्तीहरु	
	सर्पदंश		वडाका सबै टोल बस्तीहरु	
	हावाहुरी			वडाका सबै टोल बस्तीहरु
	जंगली जनावर (भुस्याह कुकुर) को आतंक			वडाका सबै टोल बस्तीहरु
	स्वास्थ्य र सरसफाई समस्या		वडाका सबै टोल बस्तीहरु	
	शितलहर		वडाका सबै टोल बस्तीहरु	
	पशुरोग		वडाका सबै टोल बस्तीहरु	
४	बाढी पहिरो	खोलाघारी, ठुलोढुंगा, सतिघाट, कटहरे, तल्लो चनौटे, आलेटार, स्याप्रुड, दर्लामी, शिद्धथुम, सिमलगैरी, बस्ती		
	जंगली जनावर आतंक		वडाका सबै टोल बस्तीहरु	
	आगलागी			वडाका सबै टोल बस्तीहरु
	सर्पदंश			वडाका सबै टोल बस्तीहरु
	स्वास्थ्य सरसफाई समस्या			वडाका सबै टोल बस्तीहरु
	चट्याङ्ग		वडाका सबै टोल बस्तीहरु	
	बालीरोग		वडाका सबै टोल	

वडा नं.	प्रकोप	उच्च संकटासन्न	मध्यम संकटासन्नता	न्यून संकटासन्नता
	हावाहुरी		बस्तीहरु	
				वडाका सबै टोल बस्तीहरु
५	बाढी पहिरो	धुस्कुरेथुम्की, जलुकेनी, जरुवा, चोक्टी, लिम्बुचौरी, पिपल त्रिबेणी बिशाल, फुलवारी, हुलाक, शान्तीचौक, संयुक्त टोल, आँपटार लाफा		
	बालीरोग		वडाका सबै टोल बस्तीहरु	
	आगलागी			वडाका सबै टोल बस्तीहरु
	सडक दुर्घटना		वडाका सबै टोल बस्तीहरु	
	सर्पदंश			वडाका सबै टोल बस्तीहरु
	हावाहुरी			वडाका सबै टोल बस्तीहरु
	स्वास्थ्य सरसफाई समस्या		वडाका सबै टोल बस्तीहरु	
	चट्याङ्ग			वडाका सबै टोल बस्तीहरु
६	बाढी पहिरो	डाले, शनीबारे, राङ्चा, डाँगी, बिमिरे, कालोपानी, हिमदले		
	आगलागी		वडाका सबै टोल बस्तीहरु	
	सर्पदंश		वडाका सबै टोल बस्तीहरु	
	हावाहुरी			वडाका सबै टोल बस्तीहरु
	स्वास्थ्य सरसफाई समस्या		वडाका सबै टोल बस्तीहरु	
	सुक्खा खडेरी		वडाका सबै टोल बस्तीहरु	
	चट्याङ्ग		वडाका सबै टोल बस्तीहरु	

वडा नं.	प्रकोप	उच्च संकटासत्र	मध्यम संकटासत्रता	न्यून संकटासत्रता
	बालीरोग			
७	बाढी पहिरो	मुगुटोल, चौबिसे, सिधुरे, कालिका, भालुकुँदे, खदम, मुगु, नव अभियान टोल, डाँगी टोल, प्रभात टोल, नर्कटे, ओखलढुङ्गा, ज्यामिरे		
	आगलागी	सिधुरे, ज्यामिरे, नर्कटे, सरस्वती एकता टोल, प्रभात टोल		
	जंगली जनावर आंतक		सरस्वती एकता टोल, नरकटे, सिंधुरे, ओखलढुङ्गा	
	सुक्खा खडेरी		नरकटे, मुगु, ज्यामिरे, ओखलढुङ्गा	
	सर्पदंश			वडाका सबै टोल बस्तीहरु
	हावाहुरी			वडाका सबै टोल बस्तीहरु
	स्वास्थ्य सरसफाई समस्या		वडाका सबै टोल बस्तीहरु	
	चट्यांग			वडाका सबै टोल बस्तीहरु
	सडक दुर्घटना			वडाका सबै टोल बस्तीहरु
८	बाढी पहिरो	आमजुगी, सुकुना	वडाका अन्य टोल बस्तीहरु	
	स्वास्थ्य सरसफाई समस्या (महामारी)	हजारबिगा, आमजुगी	वडाका अन्य टोल बस्तीहरु	
	जंगली जनावरको आंतक	निकासीटोल, बाह्रबिगा, हजारबिगा	वडाका अन्य टोल बस्तीहरु	
	आगलागी	हजारबिगा, चारकोशे जंगल क्षेत्र	वडाका अन्य टोल बस्तीहरु	
	बालीकिरा		वडाका सबै टोल बस्तीहरु	
	हावाहुरी		वडाका सबै टोल बस्तीहरु	

वडा नं.	प्रकोप	उच्च संकटासत्र	मध्यम संकटासत्रता	न्यून संकटासत्रता
	चट्यांङ्ग			वडाका सबै टोल बस्तीहरु
	सुक्खा खडेरी		वडाका सबै टोल बस्तीहरु	
	सर्पदंश			वडाका सबै टोल बस्तीहरु
	सडक दुर्घटना		वडाका सबै टोल बस्तीहरु	
९	बाढी पहिरो	भालुगौडे, खैरेघारी, देबीझोडा, भलुवा		वडाका सबै टोल बस्तीहरु
	जंगली जनावर आतंक	बेलचौरी, भालुगौडे, देबीझोडा, खयरघारी		
	सुक्खा खडेरी आगलागी	भलुवा, घडगर, भालुगौडे		
	सर्पदंश		वडाका अन्य टोल बस्तीहरु	
	हावाहुरी		वडाका सबै टोल बस्तीहरु	
	स्वास्थ्य सरसफाई समस्या		वडाका सबै टोल बस्तीहरु	
	सडक दुर्घटना		वडाका सबै टोल बस्तीहरु	
	असिना		वडाका सबै टोल बस्तीहरु	
	चट्यांङ्ग		वडाका सबै टोल बस्तीहरु	
१०	बाढी पहिरो	त्रिवेणी टोल, चिनारी टोल, चौबिसे, मचिन्द्र		
	आगलागी	त्रिवेणी टोल	वडाका अन्य सबै टोल बस्तीहरु	
	सुक्खा खडेरी	त्रिवेणी टोल	वडाका अन्य सबै टोल बस्तीहरु	
	स्वास्थ्य सरसफाई समस्या	वडाका सबै टोल बस्तीहरु		
	सर्पदंश		वडाका सबै टोल बस्तीहरु	
	हावाहुरी		वडाका सबै टोल	

वडा नं.	प्रकोप	उच्च संकटासत्र	मध्यम संकटासत्रता	न्यून संकटासत्रता
			बस्तीहरु	
	जंगली जनावरको आतंक		वडाका सबै टोल बस्तीहरु	
	सडक दुर्घटना		वडाका सबै टोल बस्तीहरु	
	चट्यांग		वडाका सबै टोल बस्तीहरु	

२.४ गाउँपालिकाको क्षमता विश्लेषण:

विपद् पूर्व, विपद्को समय र विपद् पश्चातका गतिविधिहरुमा सहयोग, प्रयोग र परिचालन गरि प्रभाव वा असरलाई कम गर्ने, जोखिम न्यूनीकरण गर्ने र पूर्वतयारीका उपायहरुको व्यवस्थापन नै विपद् व्यवस्थापन तथा जलवायु अनुकूलनका लागि क्षमताका रूपमा लिने गरिन्छ । यस योजनामा क्षमतालाई भौतिक, सामाजिक र धारणगत गरि ३ भागमा विभाजन गरी विश्लेषण गरिएको छ ।

केराबारी गाउँपालिको दक्षिण तर्फ चारकोशे झाडी र उत्तरतर्फ चुरे क्षेत्रको मध्य भागमा पर्दछ । प्राकृतिक एवं बातावरणीय छटाले भरिपुर्ण यस पालिकाको धेरै क्षेत्रफल समथर भुभाग र केही भाग चुरे क्षेत्रमा समेत रहेको छ । यस पालिका तराई क्षेत्रको कृषी उत्पादनको प्रमुख स्रोतको रूपमा समेत रहेको छ । यस गाउँपालिका उल्लेख्य जलाधार क्षेत्रहरु रहेका छन् । खहरे खोला, हचुवा खोला, बालुवा खोला, धरधरे, रिदुवा, भलुवा, लोहन्द्रा नदी यस पालिकाको प्रमुख जलाधार क्षेत्रहरु हुन् । विभिन्न निजी तथा सार्वजनिक ताल तलैया रहेको यस गाउँपालिका कृषीको उर्वर भूमीको रूपमा परिचित छ । यहाँ भूमीगत सिंचाईको पनि प्रशस्त सम्भावना रहेको छ, जसले खाद्यवाली, तेलहन, दलहन जस्ता उत्पादनमा प्रत्यक्ष टेवा दिने र आजिविकामा उल्लेख्य सुधार गर्न सकिने सम्भावना बोकेको छ । पालिकाको मध्ये भाग एवं केरावारी बजारको बिचबाटै मदनभण्डारी राजमार्ग समेत रहेको यस पालिका यातायातको राम्रो सञ्जाल रहेको छ । यस गाउँपालिकामा भएका पुल पुलेसा र सडकमार्गले कूनापनि विपद्का घटनाहरुको तत्काल रहात बितरण एवं प्रतिकार्य गर्न, विपद् जोखिम न्यूनीकरणका गतिविधिहरु संचालन गर्न र पूर्व तयारीका सामाग्री तथा उपायहरुको परिचालन गर्न सहज हुने देखिन्छ । यस गाउँपालिकामा साना ठूला गरी जम्मा २७ वटा पुल, पुलेसाहरु रहेका छन् जसले मानीसहरुलाई आवतजावत तथा समाग्री ढुवानी र यातायातका लागि सहज बनाएको छ ।

यस गाउँपालिका क्षेत्रभित्र करिब ५० वटा भन्दा वढी सडकहरु करिब ६०० किमी (पक्कि तथा ग्रामीण) सडक सञ्जाल रहेको छ जसले नियमित क्रियाकलापहरु

सम्पादनका अतिरिक्त विपद् व्यवस्थापनका गतिविधिहरूलाई संचालन समेतमा सहज बनाउदछ । गाउँपालिका रहेको पक्की तथा कच्ची सडकले विपद्को समयमा सुरक्षित स्थानमा स्थानन्तरण गर्न, सुरक्षित स्थानमा बसोबास गराउन, राहत तथा पुनःनिर्माणका गतिविधिहरू संचालन गर्न तथा विपद् जोखिम न्यूनीकरणका लागि सहयोग मिल्ने देखिन्छ । सरकारी तथा संस्थागत विद्यालयहरू सहित जम्मा ३९ शैक्षिक संस्थाहरू रहेको यस गाउँपालिकामा विद्यालयहरूका भवनहरू, शौचालयहरू र खुला चौरहरू अल्पकालिन अस्थायी आश्रयस्थलको रूपमा प्रयोग गर्न सकिने देखिन्छ । यस्तै विद्यालयका शिक्षक शिक्षिकाहरू मार्फत नियमित एवं अतिरिक्त कार्यकलापका रूपमा जोखिम न्यूनीकरणका सचेतना मूलक गतिविधिहरू संचालन गर्न सकिने छ भने विद्यालय जोखिम न्यूनीकरणका गतिविधिहरू संचालनका लागि गतिलो स्रोतको रूपमा रहेको देखिन्छ । विपद्को समयमा अस्थायी आश्रयका लागि गाउँपालिका ३० वटा सामुदायिक भवनहरू, सार्वजनिक खुल्ला जमीन र विभिन्न स्थानमा भएका मठ मन्दिर र मस्जिदका भवनहरू भौतिक क्षमताका रूपमा रहेको छ । यी स्थानहरूमा करिब १५०० भन्दा बढी परिवारहरूलाई विपद्को समयमा अस्थायी बसोबास गराउन सकिने देखिन्छ तथापी यी कतिपय स्थानहरू मर्मत सम्भार, पहिचान र व्यवस्थापन भने गनुपर्ने अवस्थामा रहेका छन् ।

गाउँपालिका उपलब्ध सशस्त्र प्रहरी, नेपाल प्रहरी, ट्राफिक प्रहरी, र यिनीहरूसँग उपलब्ध जनशक्ति तथा आर्थिक र भौतिक स्रोत गाउँपालिकाको विपद् जोखिम न्यूनीकरण, विपद् प्रतिकार्य र पुनर्लाभका लागि दीगो र भरपर्दो स्रोतका रूपमा लिन सकिन्छ भने उपलब्ध सरकारी तथा गैहसरकारी र नीजि स्वास्थ्य संस्था, स्वास्थ्य सेवा र जनशक्ति भौतिक क्षमताका रूपमा रहेको छ । गाउँपालिका अन्तर्गत गठन भएका टोल विकास समिति, क्रियाशिल आमा समूह, युवा तथा बाल क्लब, धार्मिक तथा सामाजिक संघ संस्था समाजिक क्षमताको रूपमा रहेको छ । यस्ता क्षमताहरूलाई जोखिम न्यूनीकरणका लागि परिचालन तथा प्रयोजन गर्न सकिने देखिन्छ । बाढी तथा डुवानको जोखिम न्यूनीकरणका लागि स्थानीय सामाग्रीहरूको प्रयोग र परिचालन तथा प्रदेश स्तरिय निकाय देखि स्थानीय निकायहरूको सहभागितामा न्यूनीकरणका उपायहरूको अवलम्बन गर्न सकिने अवस्था रहेको छ । विभिन्न अन्तर्राष्ट्रिय मानवीय संघसंस्थाहरू तथा सयुक्त राष्ट्र संघको विशिष्टकृत निकायहरूको उपस्थिती गाउँपालिकामा रहेकोले बहुप्रकोप न्यूनीकरण तथा पूर्वतायरीका कार्यहरू गर्न सक्ने क्षमतामा रहेको छ । स्वास्थ्य तथा सरसफाइ गाउँपालिकाले अभियानको रूपमा कार्यक्रम तय गरी स्थानीय टोल विकास समिति, युवा क्लब तथा अन्य सरकारी तथा गैहसरकारी निकायहरूको परिचालनमा गाउँपालिकामा सरसफाईका अभावले हुन सक्ने स्वास्थ्य समस्याको न्यूनीकरण गर्न सकिन्छ ।

गाउँपालिकाले एम्बुलेन्स लगायत अन्य यान्त्रिक उपकरण र बारुणयन्त्रको व्यवस्थापन तत्काल गर्नुपर्ने देखिन्छ । साथै सार्वजनिक स्थानहरूमा शौचालयको

उचित ब्यवस्थापन र प्रयोगले सरसफाईको समस्यालाई न्यूनीकरण गर्नमा सहयोग पुग्ने देखिन्छ भने आवश्यकता अनुसार अन्य स्थानमा समेत निर्माण गर्नुपर्ने देखिन्छ । गाउँपालिकामा परम्परागत सीपहरु रहेता पनि सामाग्रीगत पूर्वतयारी र सीप तथा क्षमता विकास गर्नुपर्ने देखिन्छ भने पूर्वतयारीका लागि वडागत सीप तथा सामाग्री ब्यवस्थापन गर्नुपर्ने आवश्यकता रहेको छ । गाउँपालिकामा रहेका औपचारिक तथा अनौपचारिक समूहहरु आमा समूह, कृषि समूह, बाल क्लब, निगरानी समूह, किशोरी समूह तथा आय आर्जनमा सक्रिय समूहहरु सामाजिक स्रोतका रुपमा रहेका छन् । सुख्खा खडेरीको न्यूनीकरणका लागि उपलब्ध नदीनालाको ब्यवस्थापन, नीजि तथा सार्वजनिक तालतलैयाको प्रभावकारी ब्यवस्थापन र प्रयोगका साथै भूमिगत सिंचाई समेत उपलब्ध भएकोले जीविकोर्पाजन सुधारका लागि क्षमताका रुपमा लिन सकिन्छ ।

स्रोतको उपलब्धता तथा पहुँच

विवरण	नाम र रहेको स्थान (कहाँ)	सङ्ख्या (कति)	क्षमता	अवस्था	वडा नं.
भौतिक स्रोत					
	बडहरे, फेदी, कालीमाटी, समदेकखोला, खदम खोला	५ वटा		चालु	२
	हरहरे खोला, वुढीपुल	४ वटा		चालु	५
	हुँदुरे, मुगु, डाले	४ वटा		चालु	६
	मुगुपुल, खदम पुल, सिंदुरे झो.पु.	३ वटा		चालु	७
	खदम खोला पुल	१ वटा		चालु	८
	बेलचुबितुरके, भलुवा, सानो नेती, गरमढोडा पुल	४ वटा		चालु	९
	खदम पुल, झो.पु.	२ वटा		चालु	१०
सडक	फेदीडाँडा वजार, आख्रो सेलेड, पाटीगाँउ, लामाचौरी डाँडागाँउ खोपी, समला किकीदुम हाईड्रोपावर, आठखोला सिर्वानी	५ वटा		वर्षादको ३ महिना नचल्ने	१
	जेफाले, खोकेभोसी, सोमबारे कटहरे, सोमबारे फाडदुवा, सोमबारे चिसापनी, जेफाले फाईवा,	७ वटा	सवारी आवगमनमा सहज, अपतकालिन स्थानान्तरण लगायत सामग्री	कच्ची सडक, वर्षामा नचल्ने	२

विवरण	नाम र रहेको स्थान (कहाँ)	सङ्ख्या (कति)	क्षमता	अवस्था	वडा नं.	
	चियाबारी धामीटार		ढुवानीमा सहजता			
	देवीझोडा देखी मदनभण्डारी राजमार्ग, मदनभण्डारी राजमार्ग देखी त्रिवेणी, यलम्बर चोक हुदै भ्यू पर्ईन्ट, हचुवाखोला, आँपटार, आमडाँडा, लामीडाँडा	१७ वटा			१५० किमि कच्ची	३
	वडा नं. ४ का सबै टोल बस्तीमा करिव ८६ किमि सडक क्षेत्र रहेको			सवारी आवगमनमा सहज, अपतकालिन स्थानान्तरण लगायत सामाग्री ढुवानीमा सहजता		४
	चम्पाखोलीदेखी सुनसरीसम्म जोड्ने	६ वटा				५
	मदन भण्डारी राजमार्ग सहित बिभिन्न टोलहरु	४ वटा			चालु	६
	आमजुगी, रोटेपिड, राधाकृष्ण मन्दिर क्यापस रोड, मेन रोड	४ वटा			चालु	८
	शुक्रपथ, मदन भण्डारी राजमार्ग	२ वटा			चालु	९
	मदन भण्डारी राजमार्ग, खोकेभोसी	२ वटा			चालु	१०
विद्यालय भवन, क्याम्पस	सरस्वती मावि, बालकल्याण आवि, कुमाल आवि, किकीदुम समला आवि, जनसहयोग आवि	५ वटा			चालु, किकीदुम समला आ.बि. जीर्ण रहेको	१
	कल्याणकारी मावि, लक्ष्मी आवि, पञ्चकन्या आबि, जलकन्या आवि, सरस्वती, पञ्चायत, फाईमा मावि, बाल विकास	८ वटा			चालु	२
	कुवापानी आवि, रामपुर मावि, सिंहबाहिनी आवि, कल्याणकारी आवि, शान्तीबाल आवि,	५ वटा		भवन, डेक्स बेञ्च, शैक्षिक सामाग्री, खानेपानी र शौचालय रहेको	चालु	३
	जनकल्याण मावि, शान्ती आवि, जगदम्बी आवि,	३ वटा			चालु	४
	साबित्री मावि	१ वटा			चालु	५

विवरण	नाम र रहेको स्थान (कहाँ)	सङ्ख्या (कति)	क्षमता	अवस्था	वडा नं.
	बिमिरे आवि, रांचा आवि, आहाले आवि,	३ वटा		चालु	६
	सार्वजनिक मावि, मुगु आवि, नर्कटे बालकल्याण आवि,, जनजागरण आवि,	४ वटा		चालु	७
	मछेन्द्र आवि,, आमजुगी आवि, खदम क्याम्पस	३ वटा		चालु	८
	बुद्ध मावि, लक्ष्मी मावि, दुर्गा आवि, रामबिर आवि, बाल परिवार आवि,	५ वटा		चालु	९
	फेवा सेकेण्डरी बो.ई., के.यु. एकेडेमी	२ वटा		चालु	१०
सुरक्षित आवास तथा स्थान	सबै बिद्यालयहरु र खेलमैदान	५ बिद्यालय र २ खेलमैदान	खुल्ला स्थान रहेको	चालु	१
	जेफाले, समितेन, लालीगुराँस, चिसापानी, मखमली, बाल सचेतना सामुदायिक भवन, जेफाले, हिले चाम खेल मैदान	८ वटा	भवन, कुर्सी, खुल्ला स्थान	चालु	२
	सूर्योदय टोल, फुलबारी, शिवालय, रामपुर, गुमाने, साईडाँडा	८ वटा	भवन, कुर्सी, खुल्ला स्थान	चालु	३
	चिउरी भञ्ज्याङ, टाकुरे, बाँसपानी, हिमाल, चनौटे, छघरे सा। भवन, रैका भञ्ज्याङ चर्च, चनौटे गुम्बा, लामीटार गुम्बा, छघरे खोप क्लिनिक	१० वटा	भवन, कुर्सी, खुल्ला स्थान	लामीटार गुम्बा निर्माणाधिन अरु सबै चालु	४
	मुगु, खदम, कालिका, ज्यामिरे, नवअभियान, प्रभात र सरस्वती टोल विकास संस्था	७ वटा	भवन, कुर्सी, खुल्ला स्थान	चालु	७
	रङ्गशाला	१ वटा	भवन, कुर्सी, खुल्ला स्थान	चालु	८
	भलुवा टोल, देबीझोडा, घँगरु	३ वटा		चालु	९
	सामुदायिक चर्पी	खेलमैदान र पाटीगाँउ	२ वटा	महिला र	चालु

विवरण	नाम र रहेको स्थान (कहाँ)	सङ्ख्या (कति)	क्षमता	अवस्था	वडा नं.
	चोक		पुरुषका लागि छुट्टाछुट्टै शौचालय रहेको		
	जेफाले	१ वटा		चालु	२
	बिहीबारे	१ वटा		चालु	५
	केराबारी	१ वटा		चालु	१०
सञ्चारका साधन (रेडियो)	ईन्टरनेट, टेलिफोन, मोवाइल फोन, टिभी, रेडियो		सुचना तथा सञ्चार सुबिधामा पहुँच	चालु	सबै वडाहरुमा
यातायातका साधन	सार्वजनिक वस, अटो, पालिकाको चारपांग्रे गाडी, मोटरसाईकल	करिव ७०० वटा			
पूर्वसूचना प्रणाली	छैन				
लाइफ ज्याकेट	छैन				
डुङ्गा	छैन				
मानव संशाधन					
आधारभूत खोज तथा उद्धार तालिमप्राप्त जनशक्ति	छैन				
जिल्ला विपद् प्रतिकार्यसम्बन्धी तालिम प्राप्त जनशक्ति	छैन				
तालिमप्राप्त पौडीबाज	छैन				
तालिम प्राप्त स्वयंसेवक (आपतकालीन प्रतिकार्य समुह, प्रारम्भिक द्रुत लेखाजोखा, विपद् जोखिम न्युनिकरण, पुर्वसूचना प्रणाली)	छैन				
ग्रामीण महिला स्वास्थ्य कार्यकर्ता	महिला स्वास्थ्य स्वयंसेबिका	४५ जना	साधारण औषधी, ज्ञान सीप	चालु	सबै वडाहरुमा
तालिम प्राप्त कृषि, पशु	सबै वडा स्तरमा	२१ जना	औषधी, साधारण	चालु	सबै वडाहरुमा

विवरण	नाम र रहेको स्थान (कहाँ)	सङ्ख्या (कति)	क्षमता	अवस्था	वडा नं.
प्राविधिक			सामाग्रीहरु		
शिक्षक	सबै बिद्यालयहरुमा	५३४ जना	शैक्षिक सामाग्रीहरु, जनशक्ति		सबै वडाहरुमा
कर्मचारी	वडा कार्यालय, स्वास्थ्य संस्था लगायत सरकारी तथा गैहसरकारी निकायहरु	८७ जना			सबै वडाहरुमा
सामाजिक स्रोत					
सामुदायिक भवन	जेफाले, समितेन, लालीगुराँस, चिसापानी, मखमली, बाल बिकास केन्द्र, आदीबासी जनजाती संग्राहलय,	७ जना	भवन, कुर्सी, टेवल, भाडाँकुँडा	चालु	२
	डाँफे, सालघारी, नुमाफुङ्ग सामुदायिक भवन, बिहीबारे फलैचा	५ वटा		चालु	५
		२ वटा		चालु	६
	जनता सामुदायिक, दिपज्योती, कृषि सहकारी, हितकारी, बहुउद्देश्यीय सहकारी संस्था	५ वटा		चालु	७
	सामुदायिक बन, जेष्ठ नागरिक, प्रहरी मन्दिर र क्लव भवन	४ वटा		चालु	
	सामुदायिक भवन	३ वटा		१ निर्माणाधिन	९
पाटी पौवा	मलामी खाजाघरहरु,	५४ वटा	आपत्कालिन अबस्थामा आश्रय लिन सकिने ८	चालु	सबै वडामा
खानेपानीको स्रोत	सबै वडामा रहेका			चालु	
मठ मन्दिर	शिव, जलकन्या, तेराजी मन्दिर	३ वटा		चालु	१
	सिंहदेबी, पाथीभरा, शिवपार्वती, किराँत महामहिम, युमम माङहिम, यथेन्स चर्च, फाईमा पवित्र वप्तिस	७ वटा	भवन, खुल्ला क्षेत्र	चालु	२
	शिवालय मन्दिर, किराँते, चर्च	३ वटा	भवन, खुल्ला क्षेत्र	चालु	३
	शिवमन्दिर, साङघे, सैलुङ, छेलिङ बौद्ध	७ वटा	भवन, खुल्ला क्षेत्र	चालु	४

विवरण	नाम र रहेको स्थान (कहाँ)	सङ्ख्या (कति)	क्षमता	अवस्था	वडा नं.
	गुम्बा, कार्मेल चर्च, बप्तिस्ट चर्च				
	शंचा, शिव, पञ्चकन्या	४ वटा	भवन, खुल्ला क्षेत्र	चालु	५
	मन्दिर ६, चर्च ३, गुम्बा १ र माडहिम २	१२ वटा	भवन, खुल्ला क्षेत्र	चालु	६
	माडहिम, कल्याणेश्वर मन्दिर	३ वटा	भवन, खुल्ला क्षेत्र	चालु	७
	राधाकृष्ण, मिनाक्षी, दुर्गा	३ वटा	भवन, खुल्ला क्षेत्र	चालु	८
	शिवालय, सन्तानेश्वर, भलुवा शिव मन्दिर, पाथीभरा देउराली, माडहिम	९ वटा	भवन, खुल्ला क्षेत्र	चालु	९
	शिवालय, अनुगत चर्च, गेटर ग्रेस चर्च, अनान चर्च	८ वटा	भवन, खुल्ला क्षेत्र	चालु	१०
सामाजिक संरचना					
महिला आमा अपाङ्गता भएका व्यक्तिहरुको समूह	लालीगुराँस, पाटीगाँउ महिला कृषक समुह, मिलिजुली समुह	३ वटा	कोष, जनशक्ति	चालु	१
	सबै टोलका आमा समुहहरु	९० वटा	कोष,	चालु	सबै वडा
आर्थिक स्रोत					
व्यापार व्यवसाय	वडा टोलका सबै वस्तीहरुमा साना पसलहरु रहेको, वडा नं. २ मा होमस्टे, होटल, टी स्टेट र ढाका उद्योग रहेका, वडा नं. ४ मा चिउरी, र लामीटारमा उद्योग रहेको, हार्डवेयर, व्युटीर्पालर, चिप्स उद्योग, क्रसर उद्योग, पानी उद्योग, ड्रगन फर्म	१८० वटा	किराना एवं घरयसी प्रयोगका सामग्रीहरुको उपलब्धता, भवन, आवास, खाना, भान्साघर, निमांया सामाग्रीहरु	चालु	सबै वडा
नोकरी विपद्	महिला सहकारी, साना किसान कृषि सहकारी	५०८ जना		चालु	
बचत समूह, सहकारी	महिला सहकारी, साना किसान कृषि सहकारी	४९ वटा		चालु	पालिकाभर
व्यवस्थापन कोष	पालिका स्तरमा		रु ५० लाख	चालु	

विवरण	नाम र रहेको स्थान (कहाँ)	सङ्ख्या (कति)	क्षमता	अवस्था	वडा नं.
बैंक तथा वित्तीय संस्था	महिला सहकारी, साना किसान कृषि सहकारी, जीवन बिकास, आशा, फरवार्ड, समिट लघुबित्त, वुढासुव्वा, नवपाईला, कामना बिकास बैंक, सव्त्कोशी, एन एम बि बैंक	११ वटा	कर्मचारी, कोष	चालु	सबै वडा
प्राकृतिक स्रोत				चालु	
खेतीयोग्य भूमि	करिव ५००० हेक्टर	सबै वडा	धान, मकै, गहुँ, कोदो, आलु, तोरी लगायत तरकारी बालीहरु उत्पादन हुने	चालु	पालिकाका सबै समुदाय
निजी ताल तलैया	छैन			चालु	
प्राकृतिक धारा वा मूल	गोपिनी, कार्तिके, चिसापानी, ओखरवोटे र वडारे	५ वटा	पर्याप्त मात्रामा पिउने पानी उपलब्ध रहेको	निरन्तर पानीको स्रोतको रुपमा रहने	१
	दैत्य कुवा, ठुलो पधैरा, खानी पधैरा, राजायन्म, कैजले, देवीस्थान, काफले, तुमन्डपा कुवा	८ वटा	पर्याप्त मात्रामा पिउने पानी उपलब्ध रहेको	निरन्तर पानीको स्रोतको रुपमा रहने	२
	लेटाङ न.पा. १	१ वटा	पर्याप्त मात्रामा पिउने पानी उपलब्ध रहेको	निरन्तर पानीको स्रोतको रुपमा रहने	३
	जुकेपानी, चिउरी हटीपानी, छघरे, धारापानी, टाकुरे	१ वटा	पर्याप्त मात्रामा पिउने पानी उपलब्ध रहेको	निरन्तर पानीको स्रोतको रुपमा रहने	४
	खदम, मुगु, डाले र शेरा खोला	४ वटा	पर्याप्त मात्रामा पिउने पानी उपलब्ध रहेको	निरन्तर पानीको स्रोतको रुपमा रहने	५ र ६
	खदम खोला, मुगु खोला	२ वटा	पर्याप्त मात्रामा पिउने पानी उपलब्ध रहेको	निरन्तर पानीको स्रोतको रुपमा रहने	७
	खदम खोला,	१ वटा	पर्याप्त मात्रामा पिउने पानी	निरन्तर पानीको	८

विवरण	नाम र रहेको स्थान (कहाँ)	सङ्ख्या (कति)	क्षमता	अवस्था	वडा नं.
			उपलब्ध रहेको	स्रोतको रुपमा रहने	
नदीनाला	खदम, काभ्रे, सिसुवा र सटके	४ वटा	ढुंगा, वालुवा, रोडा, पानी		१
	समेवा, फञ्चमारा, बयाहा, ताक्चुवा, च्यांग्रे, चिसांड, जुके खोला, भालुखोला, खुङ्ला खोला, सिंसुवा	१० वटा	ढुंगा, वालुवा, रोडा, पानी		२
	बाँदरे, हचुवा, रुखा, बसना, झिमे	५ वटा	ढुंगा, वालुवा, रोडा, पानी		३
	फाकफोक, गोगने, मौरे, हर्दिया, खार, मंसिरे, शेरा, राक्का, मुगु	९ वटा	ढुंगा, वालुवा, रोडा, पानी		४
	खदम, मुगु, शेरा	३ वटा	ढुंगा, वालुवा, रोडा, पानी		५, ६ र ७
	खदम	१ वटा	ढुंगा, वालुवा, रोडा, पानी		८, ९ र १०
सिँचाइको साधन र स्रोत	खदम खोला, हचुवा खोला				३
	लामीटार, खोलाघारी	२ वटा	कुलो, पानी	चालु	४
वनजंगल	तिल्केनी, समला र किकिदुम सामुदायिक बन	३ वटा	घाँस, दाउरा, काठ	चालु	१

नोट: १०,००० वर्ग मी वा २० रोपनी वा ३० कठ्ठा . १ हेक्टर

२.५ जोखिम पहिचान तथा विश्लेषण:

यस गाउँपालिकामा बहुप्रकोपको जोखिम, समुदाय तथा बस्ती स्तरका संकटासन्नता र उपलब्ध क्षमता स्थान विशेषअनुसार फरक फरक रहेका छन् । गाउँपालिकामा प्रकोपको जोखिम निर्धारण समुदायको भौगोलिक अवस्था, भू धरातल, समाजिक, भौतिक र आर्थिक अवस्थाका कारण प्रकोपमा बिबिधता देखिएको हो । केराबारी गाउँपालिकामा रहेको संकटासन्न अवस्थाका कारण यहाँका वडाहरू प्रकोपगत जोखिम समेत फरक फरक रहेको छ । जसका निम्ति जोखिम न्यूनीकरणका गतिविधिहरू तथा क्षमता विकासका माध्यमबाट पूर्वतयारीका उपायहरूको अवलम्बन गर्नुपर्ने देखिन्छ । प्रत्येक वडाहरूमा रहेको संकटासन्नताको अवस्था अनुसारका न्यूनीकरणको उपायहरूको अवलम्बन र

पूर्वतयारीका उपायहरूले नै यस गाउँपालिकालाई उत्थानशिल गाउँपालिकाको रूपमा रूपान्तरण गर्न सहयोग मिल्नेछ । प्रायः सबै वडाहरूमा बाढी, कटान तथा डुवान, आगलागी, स्वास्थ्य समस्या (झाडापखला, छाला तथा आँखा संक्रमण, डेंगु, प्रजनन स्वास्थ्य समस्या), खडेरी, शितलहर, जंगली जनाबर, शीतलहर, तातो हावा र सडक दुर्घटना जस्ता समस्याले उच्च जोखिममा गरेको छ भने हावाहुरी, सर्पदंश र बाली रोग जस्ता समस्याले मध्यम जोखिम स्थिती सिर्जना गरेको देखिन्छ । बाढी तथा डुवानको जोखिमलाई कम गर्नका लागि नीतिगत तह देखि नै छलफल तथा समस्याको समाधानको पहल हुनपर्ने देखिन्छ जसका लागि, गाउँपालिकाले प्रदेश सरकार, मन्त्री परिषद तथा संघीय सरकारको ध्यान आर्कषण तथा पहलको जरुरी देखिन्छ । यस्तै आन्तरिक तहबाट सरकारी तथा गैहसरकारी निकायहरूको समन्वय र सहकार्यमा भएका बाँधहरूको पुन निर्माण, मर्मतसम्भार, थप बाँधहरूको निर्माण, पानीको निकासका लागि उचित प्रवन्ध, वृक्षरोपण, मौसमी सुचना सम्प्रेषण, वडा स्तरमा पूर्व तयारीका लागि सिप र सामाग्रीको जोहो, वडा विपद् व्यवस्थान समिति, समुदायहरूको क्षमता अभिवृद्धि गतिविधिहरू तथा पूर्व सुचना प्रणालीको स्थापना अविलम्ब गर्नुपर्ने देखिन्छ । यसरी नै आगलालागी जोखिम न्यूनीकरणका लागि सचेतना अभिवृद्धिका गतिविधिहरू, शिक्षामूलक सुचनाहरूको सम्प्रेषण, अग्री सामक यन्त्र, फायर बल, पानीका स्रोतहरूको संरक्षण, व्यवस्थापन र परिचालन, वडा स्तरमा आगलागी नियन्त्रणका लागि दक्ष जनशक्तिको व्यवस्थापन, वडा स्तरमा पूर्वतयारीको लागि सिप र सामाग्रीको व्यवस्थापन गर्नुपर्ने देखिन्छ । स्वास्थ्य तथा सरसफाईको समस्या गाउँपालिकाको प्रमुख समस्याको रूपमा आएको छ यस समस्याले वडा तथा वस्तीहरूलाई उच्च जोखिम पारेको छ । उचित ढल निकासको व्यवस्था, शौचालय निर्माण र प्रयोगमा सचेतना तथा नीतिगत कडाई, प्लाष्टिक जन्य सामाग्रीहरू प्रयोगमा प्रतिवन्ध, सरकारी तथा नीजि ताल तलैयाहरूको नियमित सरसफाई, सरसफाई अभियानमा टोल विकास समितिको भूमिकालाई जिम्मेवारी गराई अभियानको रूपमा संचालन, आवश्यकताको आधारमा गाउँपालिका भित्र सार्वजनिक शौचालयहरूको निर्माण र उचित व्यवस्थापन, मुख्य मुख्य स्थानहरूमा फोहर संकलन केन्द्र को स्थापना र फोहर संकलन र विर्सजनको उचित प्रवन्ध, खाद्य निर्माण तथा विक्री र प्रयोजनमा प्रतिवन्ध, खाद्य पदार्थ गुणस्तरको आवश्यकता अनुसार अनुगमन, गुणस्तरिय स्वास्थ्य सेवामा सबैको समान पहुँचको सुनिश्चिता, प्रजनन स्वास्थ्य सम्बन्धि विद्यालय तथा सामुदायिक सचेतना कक्षा संचालन, सार्वजनिक स्थल, कार्यालय तथा विद्यालयहरूमा बाल, किशोरी, महिला र अपाङ्ग मैत्री संरचना तथा सेवा प्रवाहको सुनिश्चिता जस्ता गतिविधिहरू अभिलम्ब गर्नुपर्ने देखिन्छ । यस्तै नियमित खानेपानी परिक्षण तथा शुद्धिकरण अभियान, डेंगुको उच्च जोखिम रहेका क्षेत्रहरूमा प्रतिरोधि औषधी छर्ने तथा झुल वितरण र निशुल्क प्रजनन स्वास्थ्य तथा अन्य स्वास्थ्य शिविरहरूको संचालन गर्नुपर्ने देखिन्छ । स्वास्थ्य समस्याहरूले जुनसुकै बेला पनि महामारीको रूप लिन सक्ने भएकाले तथा अन्य

विपद्को समयमा पनि स्वास्थ्य समस्याहरु र झाडापखला, छाला तथा आँखा संक्रमण, डेंगु, प्रजनन स्वास्थ्य समस्या, सिर्जना हुने हुदाँ स्वास्थ्यसँग सम्बन्धित सबै सेवाहरुका लागि पूर्वतयारी अति आवश्यक भएको हुनाले पूर्वतयारी अन्तर्गतका सिप तथा साधनहरुको व्यवस्थापन गाँऊपालिकाले तत्कालै गर्नुपर्ने देखिन्छ । अब्यवस्थित सवारी साधन, ट्राफिक नियमको उल्लघन तथा जानकारीको अभाव, सवारी साधनको चाप र सवारी सञ्चालनमा लापरवाहीका कारण यस गाउँपालिकामा सडक दुर्घटना अर्को जोखिमको रूपमा रहेको छ साथै भविष्यमा थप जोखिम निम्तिने देखिन्छ । यस जोखिमलाई कम गर्नका लागि ट्राफिक नियम कार्यान्वयनमा नीतिगत कडाई, ट्राफिक नियमबारेमा समुदाय तथा विद्यालय शिक्षा कक्षाहरु संचालन, सुचना, शिक्षा तथा संचार सामाग्रीको विकास र वितरण, सुचना बोर्डहरुको व्यवस्थापन, जेब्रा क्रसिङ्गको व्यवस्था गर्नुपर्ने देखिन्छ । वातावरणमा आएको परिवर्तनले विगतको दशक देखी असिना, चट्टयाङ्ग, शितलहर, तातो हावा, हावाहुरी जस्ता जोखिमहरु वर्षेनी बढ्दै गएको छ यसका लागि मौसमी सुचना सम्प्रेषण गर्ने, पूर्व सुचना प्रणालीको स्थापना गर्ने, पूर्वतयारीका लागि समुदायको परिचालन गर्ने तथा वडास्तरमा पूर्वतयारीका सामाग्रीहरुको व्यवस्था अपरिहार्य देखिन्छ । छाडा पशु तथा भूस्याहा कुकुरको समस्याले बालीनालीमा प्रभाव, सडक दुर्घटना, मानिसहरुमा रोगहरु फैलने, टोकाईबाट घाइते तथा मृत्यु हुने जोखिम यस क्षेत्रका प्राय सबै वडाहरुमा बढ्दै गएको छ । यस जोखिमलाई कम गर्नका लागि गौशाला व्यवस्थापन, कुकुरको बन्ध्याकरण अभियान, खुला सडक खाद्य पदार्थ विक्री वितरणमा रोक तथा वडा तथा वस्ती सरसफाई अभियान संचालन गर्नुपर्ने देखिन्छ ।

२.६: वडा तथा टोलगत समस्या तथा जोखिमको अवस्था

यस केराबारी गाँउपालिकामा जम्मा ८५७३ घरधुरी र ३४५०४ जनसंख्या रहेको छ । जसलाई वडा अनुसार नियाल्दा वडा नं. १ मा ४७६ घर परिवारमा १०२१ जना महिला र ९७३ जना पुरुष गरि जम्मा १९९४ जनसंख्या, वार्ड नं २ मा ५६२ घरधुरी, ११२९ जना महिला र १०६३ जना पुरुष गरि जम्मा २१९२ जनसंख्या, वडा नं. ३ मा ८१२ घरधुरी, १७४३ जना महिला र १६४७ जना पुरुष गरि जम्मा ३३९० जनसंख्या, वडा नं. ४ मा ४१५ घरधुरी, ८४४ जना महिला र ८३८ जना पुरुष गरि जम्मा १६८२ जनसंख्या, वडा नं. ५ मा ९४४ घरधुरी, २०५३ महिला र १८३९ पुरुष गरि जम्मा ३८९२ जनसंख्या, वडा नं. ६ मा ९८२ घरधुरी, २०६७ महिला र १९२४ पुरुष गरि जम्मा ३९९१ जनसंख्या र वडा नं. ७ मा १०३४ घरधुरी र २२०२ महिला र १९६७ पुरुष गरि जम्मा ४१६९ जनसंख्या, वडा नं. ८ मा १०४१ घरधुरी, २१६३ जना महिला र १९२५ जना पुरुष गरि जम्मा ४०८८ जनसंख्या, वडा नं. ९ मा १४०१ घरधुरी, २९८८ जना महिला र २५७६ जना पुरुष गरि ५५६४ जनसंख्या र वडा नं. १० मा ९०६ घरधुरी, १८७९ महिला र १६६३ पुरुष गरि जम्मा ३५४२

जनसंख्या रहेको छ । वडाका सबै बस्तीहरू वाढी पहिरो, आगलागी, सर्पदंश, शितलहर, जंगली जनावरको आतंक, स्वास्थ्य तथा सरसफाईको समस्या एवं हावाहुरी जस्ता प्रकोपहरू बाट वर्षेनी प्रभावित हुने गरेको छ ।

पालिकाका सबै वडाका सबै टोल बस्तीहरू प्राकृतिक एवं ग्रैह प्राकृतिक प्रकोपहरूको उच्च जोखिममा रहेका छन् । अतः सबै वडा एवं समुदायहरूमा बहुप्रकोपिय जोखिमका हिसावले उच्च संकटासन्न टोलको रूपमा लिईएको छ ।

जोखिम न्यूनीकरण तथा प्रतिकार्यका लागि पूर्वतयारी आवश्यक उपायहरू:

क्षेत्र	संकटासन्नता न्यूनीकरणका तत्वहरू
प्रकोप अल्पिकरण, पूर्वतयारी, प्रतिकार्य र रोकथाम	<ul style="list-style-type: none"> • स्थानीय विपद् व्यवस्थापन समिति (वडा तह समेत) लाई विपद् व्यवस्थापन ज्ञान तथा क्षमता विकास • स्थानीय विपद् व्यवस्थापन समिति (वडा तह समेत) मा पूर्वतयारीको सिप तथा सामाग्रीको भण्डारण र अद्यावधिक (राहत सामाग्री अस्थायी आवासका सामाग्रीहरू, सरसफाई तथा स्वच्छता सम्बन्धि न्यूनतम आधारभूत सामाग्री, स्वास्थ्य तथा संरक्षण सम्बन्धि न्यूनतम आधारभूत सामाग्री, • विपद् व्यवस्थापन कोष स्थापना (वडा तह समेत) • प्राथमिक उपचार तालिम र सामाग्री • खोज तथा उद्धार तालिम र सामाग्री • प्रकोपगत सुरक्षित स्थानको पहिचान, व्यवस्थापन र सो को जानकारी • बहु प्रकोप जोखिम न्यूनीकरणका लागि सुचना, शिक्षा तथा संचार सामाग्रीको विकास र प्रचार प्रसार • समुदाय तथा विद्यालय सचेतना कक्षा संचालन (भूकम्प, बाढी, आगलागी, स्वास्थ्य समस्या, शितलहर, लागू औषध दूब्र्यवसन) • भूकम्प प्रतिरोधि संरचना निर्माणका लागि सिप विकास, • भवन निर्माण आचार संहिता पालनाका लागि सचेतना, नीतिको कार्यान्वयन र अनुगमन • भूकम्प प्रतिरोधी नमूना संरचनाको निर्माण (अस्थायी आश्रय स्थलको रूपमा प्रयोग गर्न सकिने) • सार्वजनिक भौतिक संरचनाहरूको भूकम्प प्रतिरोधी क्षमताको विश्लेषण र सवलीकरण गर्ने • बाढी तथा डुवान जोखिम न्यूनीकरणका लागि वृक्षारोपण, स्पर एवं तटबन्ध निर्माण (विभिन्न स्थानहरूमा) • सम्पूर्ण खोला प्रभावित क्षेत्रलाई संरक्षण गर्ने दीर्घकालिन योजना संचालन गर्ने र जलाधार क्षेत्र संरक्षण कार्यक्रमहरू सञ्चालन गर्ने । • स्थानीय विपद् तथा जलवायु उत्थानशिल समिति (वडा तह समेत) मा बहु प्रकोप प्रतिकार्यको लागि सिप र सामाग्रीको ब्यवस्था र प्रतिकार्य प्रणालीको स्थापना • पूर्व सुचना प्रणालीको स्थापना र सञ्चालन • आपतकालिन कार्य सञ्चालन केन्द्रको SOP निर्माण र स्थापना • विपद् व्यवस्थापन कार्य समुहको (TASK FORCE) निर्माण (कार्य बिबरण सहित) • मौसमी सुचना प्रणालीको विकास र प्रचार प्रसार

क्षेत्र	संकटासन्नता न्यूनीकरणका तत्वहरु
	<ul style="list-style-type: none"> • अगालागी नियन्त्रणका लागि समूहको गठन, तालिम र सामाग्रीको ब्यवस्थापन • बारुणयन्त्रको ब्यवस्थापन • आगलागी नियन्त्रणका लागि पानीका स्रोतहरु संरक्षण एवं पोखरीहरुको निर्माण • घर, सार्वजनिक केन्द्र वरपर वृक्षारोपण • विद्यालय सुरक्षा योजना निर्माण • विद्यालय सुरक्षाका लागि सुरक्षा पर्खालको (ताल, पोखरी) निर्माण • विद्यालय प्राथमिक उपचार तालिम तथा सामाग्रीको ब्यवस्थापन • विद्यालय प्रजनन् स्वास्थ्य शिक्षा कक्षा संचालन • सवारी चालक, सहचालक, सामुदायिक तथा विद्यालयमा विपद् जोखिम न्यूनीकरण कक्षा संचालन, • जेब्राक्रसिड, सुचना बोर्ड तथा सडक बत्तीको स्थापना र ब्यवस्थापन • सर्पदंश उपचार केन्द्रको स्थापना तथा संचालन • विद्युतिकरण सम्बन्धि जनचेतना तथा प्रभावकारी विद्युतिकरण सम्बन्धि सिपको विकास • विद्युत चोरीमा नियन्त्रण • छाडा कुकुर ब्यवस्थापनका लागि बन्ध्याकरण अभियान संचालन • गाँऊपालिका आपत्कालिन केन्द्रको स्थापना र संचालन • गौशाला ब्यवस्थापन तथा अन्तर प्रदेश समन्वयमा छाडा गाई ब्यवस्थापनको उपायहरुको खोजी • नियमित कृत्रिम घटन अभ्यास • स्थानीय तथा वाहनिकायहरुसँगको नियमति समन्वय र सहकार्य • अपाङ्गता भएका व्यक्तिहरुका लागि आवश्यक सहयोग सामाग्री तथा सिप विकासमा सहयोग
खानेपानी	<p>पानीको मुहान, जलधार क्षेत्रको संरक्षण पानी जम्मा गर्ने, बितरण गर्ने प्रणालीको स्थापना तथा सुरक्षित खानेपानी वितरण खानेपानी योजनाको लागि सिप र सामाग्रीको ब्यवस्था</p> <ul style="list-style-type: none"> • नियमीत खानेपानी परिक्षण तथा शुद्धिकरण अभियान,
सरसफाई र स्वच्छता	<ul style="list-style-type: none"> • ब्यक्तिगत, सामुदायिक र वातावरणिय सरसफाई सचेतना अभिवृद्धिका लागि सामुदायिक तथा विद्यालय शिक्षा कक्षा • सरसफाई सम्बन्धि बिभिन्न सुचना शिक्षा तथा संचारका सामाग्रीको विकास र वितरण

क्षेत्र	संकटासन्नता न्यूनीकरणका तत्वहरू
	<ul style="list-style-type: none"> • बजारक्षेत्रमा ढल निर्माण तथा नियमित निकासको ब्यवस्था, • शौचालय निर्माण र प्रयोगमा सचेतना तथा नीतिगत कडाई, • प्लाष्टिक जन्य सामाग्रीहरू प्रयोगमा प्रतिवन्ध, • सरकारी तथा नीजि ताल तलैयाहरूको नियमित सरसफाई, सरसफाई अभियान • आवश्यकताको आधारमा गाँऊपालिका भित्र सार्वजनिक शौचालयहरूको निर्माण र उचित ब्यवस्थापन, • सुधारिएको चुलो वा धुँवा रहित चुलाको प्रयोगमा उत्प्रेरणा • पानीजन्य रोगहरूको बारेमा सचेतना • फहोरपानी ब्यवस्थापनको लागि ढल निकास • मुख्य मुख्य स्थानहरूमा फोहरु संकलन केन्द्र को स्थापना र फोहर संकलन र विर्सजनको उचित प्रवन्ध र परिचालन, • पशु तथा पक्षीजन्य मासु विक्री वितरणका लागि निश्चित क्षेत्रको ब्यवस्था र सरसफाई प्रोत्साहन
स्वास्थ्य	<ul style="list-style-type: none"> • मातृशिशु स्वास्थ्य र रोगको रोकथामका उपाय र उत्प्रेरणा • यौन रोग र स्वासप्रश्वास सम्बन्धि रोगको रोकथाम र उपचारको लागि सचेतना • गर्भवती, सुत्केरी र सुत्केरी पछिको स्वास्थ्य ब्यवस्थापनको बारेमा सचेतनामुलक कार्य • स्वास्थ्य सम्बन्धि गतिविधि कार्यान्वयनको लागि बिभिन्न समुदायमा आधारित समुहहरूको परिचालन • डेंगुको उच्च जोखिम रहेका क्षेत्रहरूमा प्रतिरोधि औषधी छर्ने तथा झुल वितरण • खुला सडक खाद्य निर्माण तथा विक्री र प्रयोजनमा प्रतिवन्ध, खाद्य पदार्थ गुणस्तरको आवश्यकता अनुसार अनुगमन, • प्रजनन स्वास्थ्य सम्बन्धि विद्यालय तथा सामुदायिक सचेतना कक्षा संचालन, • भूकम्प प्रतिरोधि स्वास्थ्य संरचनाहरू • द्रुत प्रतिकार्य समूहको गठन र क्षमता विकास • रणनीतिक स्थानहरूमा आवश्यकताका आरमा औषधिहरू तथा प्रजनन स्वास्थ्य सामाग्रीको भण्डारण • लैगिकतामा आधारित हिंसा रोकथाम तथा न्यनिकरणका लागि सचेतना अभिवृद्धि तथा प्रतिकार्य योजना निर्माण र कार्यान्वयन • सामुदायिक लैगिकतामा आधारित हिंसा रोकथाम, तथा संरक्षण सम्बन्धि सचेतना अभिवृद्धि • मनोसामाजिक हेरचाहका गतिविधिहरू

क्षेत्र	संकटासन्नता न्यूनीकरणका तत्वहरू
	<ul style="list-style-type: none"> • आर्थिक सवलीकरण, मनोसामाजिक परामर्श, प्रेषण र कानूनी सहायता समेतको बहु क्षेत्रगत रोकथाम तथा प्रतिकार्य संयन्त्रको विकास र कार्यान्वयन • लैंगिकतामा आधारित हिंसा तथा संरक्षणको लेखाजोखा • संरक्षण राहत सामग्री (Dignity kits, post rape kits), बिभिन्न उमेर समुहका महिला तथा बालबालिकाहरूको लागि कपडा आदि बितरण गर्ने । • मनोसामाजिक सहयोग तथा मनोबिमर्श सेवा प्रदान गर्ने तथा जटिल किसिमको मानसिक स्वास्थ्य समस्या भएकाहरूलाई थप उपचारको लागि प्रेरण गर्नु । • स्थानीय स्तरमा महिला सहकारी, लैङ्गिक हिंसा निगरानी समुह, गाउँ बाल संरक्षण समिति आदि समुहको परिचालन गर्न सहयोग गर्ने । • संरक्षणसँग सम्बन्धित सन्देशमुलक सामग्री, आदि सूचना तथा सञ्चार (पोष्टर, चेतनामुलक कार्यक्रमको माध्यमबाट प्रवाह गर्ने । • जोखिममा रहेका समुह (असाहाय/बिछोडिएका महिला, बालबालिका अशक्त, अपाङ्ग, बृद्ध आदि) को खोज तथा पुनर्मिलनको लागि सहयोग गर्ने । • आधारभुत राहत सामग्रीको संकलन, भण्डारण र बितरण गर्ने । • राहत सामग्रीको न्यूनतम मापदण्डको सूचि तयार गर्ने । • संरक्षण पुर्वतयारी तथा प्रतिकार्यका लागि बिपद् राहत कोषको गठन गर्ने । • संरक्षण जाँचसूची सबै क्लष्टरलाई जानकारी गराउने । • सार्वजनिक स्थल, कार्यालय तथा विद्यालयहरूमा बाल, किशोरी, महिला र अपाङ्ग मैत्री संरचना तथा सेवा प्रवाहको सुनिश्चिता गर्ने । • किराजन्य, पानी जन्य रोगको कमिको लागि कार्य । • निशुल्क प्रजनन स्वास्थ्य तथा अन्य स्वास्थ्य शिविरहरूको संचालन ।
बालीरोग, जीविकोपार्जन	<ul style="list-style-type: none"> • रोग किराको प्रकोप न्यूनीकरणका कार्यहरू, • माटो एवं वाली परिक्षण शिबिर सञ्चालन, माटो एवं बाली सुधारका कार्यहरू सञ्चालन, • अर्गानिक मलखादको प्रयोग र सोको उत्पादनबारे कृषकहरूका जनचेतनाको अभिवृद्धि, • नयाँ वा बैकल्पिक आयआर्जनको श्रोतको खोजी र उपलब्धता • खडेरीको असर कम गर्ने खालको खेति प्रणालीको खोजी र ब्यवस्था

क्षेत्र	संकटासन्नता न्यूनीकरणका तत्वहरु
	<ul style="list-style-type: none"> • भईरहेको खेतियोग्य जमिनमा उत्थानशिलता बढाउनका लागि प्रविधि र प्राविधीकको ब्यवस्थापन • खेति तथा अन्नमा लाग्ने रोगहरुको पहिचान गरि रोकथामको उपायको लागि सरोकारवालासंग समन्वय • भू उपयोग एवं ब्यवस्थापनको नीति निर्माण तथा कार्यान्वयन, • कृषि क्षेत्रको विकासका लागि आवश्यक सिँचाई योजनाहरुको विकास र विस्तार • स्थानीय हाट बजार ब्यवस्थापन र स्थानीय उत्पादनलाई प्रोत्साहन • मौसमी, कृषी तथा पशुपालन सम्बन्धि सुचना, शिक्षा संप्रेषणको ब्यवस्था • यूवा स्वरोजगार तथा सिप विकास कार्यक्रमहरुको संचालन र बजार ब्यवस्थापन • बाली (झारजन्य) धान र गहुँको परालको घरायसी सामग्री निर्माण तथा प्राङ्गारिक मल निर्माण तथा प्रयोगका लागि सिप विकास र अनुदानको ब्यवस्था

२.६ गाउँपालिकाको संस्थागत विश्लेषण

क्र. सं.	कार्यालय सङ्घसंस्था	ठेगाना	विपद् तथा जलवायुजन्य जोखिम ब्यवस्थापनका लागि प्राप्त हुनसक्ने सहयोग		
			विपद् पूर्व	विपद्को समयमा	विपद् पश्चात
	गाउँपालिका भित्र				
१	वडा कार्यालय	सबै वडाहरु	<ul style="list-style-type: none"> • जोखिम न्यूनीकरणका कार्यहरु • पूर्वतयारीका गतिविधिहरु 	<ul style="list-style-type: none"> • प्रारम्भिक विपद्को सुचना गर्ने • क्षतीको लेखाजोखा कार्यमा सहयोग • राहत वितरण तथा ब्यवस्थापनमा सहयोग 	<ul style="list-style-type: none"> • पूनर्लाभका गतिविधिहरुमा सहयोग
२	स्वास्थ्य संस्था	सबै वडाहरु	<ul style="list-style-type: none"> • जोखिम न्यूनीकरण गतिविधिहरु • विपद् पूर्वतयारीका गतिविधिहरु (आपत्कालिन) 	<ul style="list-style-type: none"> • राहत वितरण तथा ब्यवस्थापन • स्रोत ब्यवस्थापन • समन्वय र सहकार्य 	<ul style="list-style-type: none"> • राहत तथा स्वास्थ्य पुनर्लाभको गतिविधिहरु

क्र. सं.	कार्यालय सङ्घसंस्था	ठेगाना	विपद् तथा जलवायुजन्य जोखिम व्यवस्थापनका लागि प्राप्त हुनसक्ने सहयोग		
			स्वास्थ्य सामाग्री तथा दक्ष जनशक्तिको तयारी)		
३	विद्यालय	सबै वडाहरु	<ul style="list-style-type: none"> सचेनामूलक गतिविधिहरुको संचालन विद्यालय जोखिम न्यूनीकरणका कार्यहरु प्राथमिक उपचार सेवा 	<ul style="list-style-type: none"> स्वयंमसेवक हरुको परिचालन खुल्ला चौरहरुमा अस्थायी आवासमा सहयोग 	<ul style="list-style-type: none"> शिक्षक, विद्यार्थीहरु मार्फत क्षतीको लेखाजोखा, राहत वितरणमा सहयोग
४	सशस्त्र प्रहरी वल		<ul style="list-style-type: none"> विपद् पूर्व तयारीका गतिविधिहरु विपद् जोखिम न्यूनीकरणमा सहयोग 	<ul style="list-style-type: none"> राहत वितरण ब्यवस्थापन खोज तथा उद्धार संरक्षण र समन्वय 	<ul style="list-style-type: none"> पुनर्लाभका गतिविधिहरुमा सहयोग
५	ईलाका प्रहरी कार्यालय केराबारी		<ul style="list-style-type: none"> विपद् पूर्व तयारीका गतिविधिहरु विपद् जोखिम न्यूनीकरणमा सहयोग 	<ul style="list-style-type: none"> राहत वितरण ब्यवस्थापन खोज तथा उद्धार संरक्षण र समन्वय प्रारम्भिक द्रुत लेखाजोखामा सहयोग 	<ul style="list-style-type: none"> पुर्नलाभका गतिविधिहरुमा सहयोग
६	आमा समूह	सबै वडा	<ul style="list-style-type: none"> जोखिम न्यूनीकरणका कार्यहरु तथा पूर्वतयारीका गतिविधिहरु सहयोग 	<ul style="list-style-type: none"> राहत वितरण तथा ब्यवस्थापनमा सहयोग 	<ul style="list-style-type: none"> पुर्नलाभका गतिविधिहरुमा सहयोग
७	सहकारी	सबै वडा	<ul style="list-style-type: none"> जोखिम न्यूनीकरणका कार्यहरु तथा पूर्वतयारीका गतिविधिहरु सहयोग 	<ul style="list-style-type: none"> राहत वितरण तथा ब्यवस्थापनमा सहयोग 	<ul style="list-style-type: none"> पुर्नलाभका गतिविधिहरुमा सहयोग
८	केराबारी खानेपानी		<ul style="list-style-type: none"> विपद्संग सामना गर्ने पूर्वतयारी 	<ul style="list-style-type: none"> शुद्ध खानेपानी वितरण ब्यवस्थापन 	<ul style="list-style-type: none"> खानेपानी शुद्धिकरण तथा सरसफाइ सामग्री

क्र. सं.	कार्यालय सङ्घसंस्था	ठेगाना	विपद् तथा जलवायुजन्य जोखिम व्यवस्थापनका लागि प्राप्त हुनसक्ने सहयोग		
	उपभोक्ता समिति		• विपद् सम्बन्धि जनचेतना मुलक कार्यक्रम	• सरसफाई तथा स्वच्छता सेवा प्रवाह	वितरण
९	कृषि सेवा कार्यालय	केराबारी	• जोखिम न्यूनीकरण गतिविधिहरु	• राहत ब्यवस्थापन	• आजिविका सम्वन्धि गतिविधिहरुमा सहयोग
१०	महिला समूह	सबै वडा	• जोखिम न्यूनीकरणका कार्यहरु तथा पूर्वतयारीका गतिविधिहरु सहयोग	• राहत वितरण तथा ब्यवस्थापनमा सहयोग	• पुनर्लाभका गतिविधिहरुमा सहयोग
११	मदरसा		• विपद् जनचेतना अभिवृद्धि	• राहत ब्यवस्थापन एवं अस्थायी आश्रयमा सहयोग	
१२	मठ मन्दिर	सबै वडा	• धार्मिक गतिविधिहरु	• राहत ब्यवस्थापन एवं अस्थायी आश्रयमा सहयोग	
१३	मस्जिद		• धार्मिक गतिविधिहरु	• राहत ब्यवस्थापन एवं अस्थायी आश्रयमा सहयोग	
१४	यूवा क्लब	सबै वडा	• जोखिम न्यूनीकरणका कार्यहरु तथा पूर्वतयारीका गतिविधिहरु सहयोग	• राहत वितरण तथा ब्यवस्थापनमा सहयोग	• पुनर्लाभ पुननिर्माणका कार्यमा सहयोग
१५	बाल क्लब	सबै वडा	• जोखिम न्यूनीकरणका कार्यहरु तथा पूर्वतयारीका गतिविधिहरु सहयोग	• राहत वितरण तथा ब्यवस्थापनमा सहयोग	• पुनर्लाभ पुननिर्माणका कार्यमा सहयोग
१६	नेपाल रेडक्रस सोसाइटी केराबारी उपशाखा		• जोखिम न्यूनीकरण गतिविधिहरु • विपद् पूर्वतयारीका गतिविधिहरु	• क्षतिको लेखाजोखा, गैह्र खाद्य तथा खाद्य सामग्री, अस्थायी आवास अन्य राहत वितरण तथा ब्यवस्थापन	• राहत तथा पूर्णलाभको गतिविधिहरु

क्र. सं.	कार्यालय सङ्घसंस्था	ठेगाना	विपद् तथा जलवायुजन्य जोखिम व्यवस्थापनका लागि प्राप्त हुनसक्ने सहयोग			
					<ul style="list-style-type: none"> • खोज तथा उद्धार, प्राथमिक उपचार • पारिवारिक सम्रपक • समन्वय र सहकार्य 	
	गाउँपालिका बाहिर					
१	नेपाल रेडक्रस सोसाइटी जिल्ला शाखा	विराटनगर	<ul style="list-style-type: none"> • जोखिम गतिविधिहरु • विपद् गतिविधिहरु 	न्यूनीकरण पूर्वतयारीका	<ul style="list-style-type: none"> • क्षतीको लेखाजोखा, गैह्र खाद्य तथा खाद्य सामग्री, अस्थायी आवास अन्य राहत वितरण तथा ब्यवस्थापन • खोज तथा उद्धार, प्राथमिक उपचार • पारिवारिक सम्रपक • समन्वय र सहकार्य 	<ul style="list-style-type: none"> • राहत तथा पूर्णलाभको गतिविधिहरु
२	जिल्ला विपद् ब्यवस्थापन समिति (जिल्ला प्रशासन कार्यालय)	विराटनगर	<ul style="list-style-type: none"> • विपद् गतिविधिहरु 	पूर्वतयारीका	<ul style="list-style-type: none"> • क्षतीको लेखाजोखा, गैह्र खाद्य तथा खाद्य सामग्री, अस्थायी आवास अन्य राहत वितरण तथा ब्यवस्थापन • खोज तथा उद्धार, प्राथमिक उपचार • पारिवारिक सम्रपक • समन्वय र सहकार्य 	<ul style="list-style-type: none"> • राहत तथा पूर्णलाभको गतिविधिहरु
३	जिल्ला समन्वय समिति	विराटनगर	<ul style="list-style-type: none"> • जोखिम गतिविधिहरु 	न्यूनीकरण	<ul style="list-style-type: none"> • राहत वितरण तथा ब्यवस्थापन • स्रोत ब्यवस्थापन 	<ul style="list-style-type: none"> • राहत तथा पूर्णलाभको गतिविधिहरु

क्र. सं.	कार्यालय सङ्घसंस्था	ठेगाना	विपद् तथा जलवायुजन्य जोखिम व्यवस्थापनका लागि प्राप्त हुनसक्ने सहयोग			
			• विपद् गतिविधिहरू	पूर्वतयारीका	• समन्वय र सहकार्य	
४	कृषि ज्ञान केन्द्र	विराटनगर	• जोखिम गतिविधिहरू	न्यूनीकरण	• राहत ब्यवस्थापन	• आजिविका सम्बन्धि गतिविधिहरूमा सहयोग
५	स्वास्थ्य कार्यालय	विराटनगर	• जोखिम गतिविधिहरू	न्यूनीकरण	• राहत वितरण तथा ब्यवस्थापन	• राहत तथा स्वास्थ्य
			• विपद् गतिविधिहरू	पूर्वतयारीका (आपत्कालिन स्वास्थ्य सामाग्री तथा दक्ष जनशक्तिको तयारी)	• स्रोत ब्यवस्थापन	पूनरलाभको गतिविधिहरू
					• समन्वय र सहकार्य	
					• उपचार सेवा	
६	भवन तथा शहरी विकास डिभिजन	विराटनगर	• जोखिम गतिविधिहरू	न्यूनीकरण	• भौतिक संरचना क्षतीको लेखाजोखा	• पूनरनिर्माणका गतिविधिहरूको संचालन
			• विपद् गतिविधिहरू	पूर्वतयारीका (भूकम्प प्रतिरोधि निर्माणका लागि दक्ष जनशक्तिको ब्यवस्थापन, सुरक्षित स्थानको पहिचना र ब्यवस्थापन)	• भग्नावशेषहरूको सरसफाई	
					• अस्थायी आवासमा सहयोग	
७	शिक्षा सवन्वय ईकाइ कार्यालय	विराटनगर	• सचेतनामूलक संचालन	गतिविधिहरूको	• स्वयंमसेवक हरुको परिचालन	• शिक्षा सम्बन्धि पूनरलाभका गतिविधिहरू संचालन
			• विद्यालय न्यूनीकरणका कार्यहरू	जोखिम	• खुल्ला चौरहरूमा अस्थायी आवासमा सहयोग	
			• प्राथमिक उपचार सेवा			
८	भेटेनरी तथा पशु सेवा बिज्ञ केन्द्र	विराटनगर	• पशुसम्बन्धि न्यूनीकरणका गतिविधिहरू	जोखिमहरूको	• मृत पशु ब्यवस्थापन	• जिविकोपार्जनका गतिविधिहरूमा सहयोग

क्र. सं.	कार्यालय सङ्घसंस्था	ठेगाना	विपद् तथा जलवायुजन्य जोखिम व्यवस्थापनका लागि प्राप्त हुनसक्ने सहयोग		
९	मोरङ उद्योग वाणीज्य संघ	विराटनगर	<ul style="list-style-type: none"> जोखिम न्यूनीकरणका कार्यहरू तथा पूर्वतयारीका गतिविधिहरू सहयोग 	<ul style="list-style-type: none"> राहत वितरण तथा व्यवस्थापनमा सहयोग 	<ul style="list-style-type: none"> पूनर्लाभका गतिविधिहरू संचालनमा सहयोग
१०	घरेलु कार्यालय	विराटनगर	<ul style="list-style-type: none"> सिप विकासका गतिविधिहरू 		<ul style="list-style-type: none"> पूनर्लाभका गतिविधिहरू संचालनमा सहयोग
११	मोरङ. ब्यापार संघ	विराटनगर	<ul style="list-style-type: none"> जोखिम न्यूनीकरणका कार्यहरू तथा पूर्वतयारीका गतिविधिहरू सहयोग 	<ul style="list-style-type: none"> राहत वितरण तथा व्यवस्थापनमा सहयोग 	<ul style="list-style-type: none"> पूनर्लाभका गतिविधिहरू संचालनमा सहयोग
१२	यातायात व्यवसायी संघ	विराटनगर	<ul style="list-style-type: none"> जोखिम न्यूनीकरणका कार्यहरू तथा पूर्वतयारीका गतिविधिहरू सहयोग 	<ul style="list-style-type: none"> राहत वितरण तथा व्यवस्थापनमा सहयोग 	<ul style="list-style-type: none"> पूनर्लाभका गतिविधिहरू संचालनमा सहयोग
१३	निर्माण व्यवसायी संघ	विराटनगर	<ul style="list-style-type: none"> जोखिम न्यूनीकरणका कार्यहरू तथा पूर्वतयारीका गतिविधिहरू सहयोग 	<ul style="list-style-type: none"> राहत वितरण तथा व्यवस्थापनमा सहयोग 	<ul style="list-style-type: none"> पूनर्लाभका गतिविधिहरू संचालनमा सहयोग
१४	होटल व्यवसायी संघ	विराटनगर	<ul style="list-style-type: none"> जोखिम न्यूनीकरणका कार्यहरू तथा पूर्वतयारीका गतिविधिहरू सहयोग 	<ul style="list-style-type: none"> राहत वितरण तथा व्यवस्थापनमा सहयोग 	<ul style="list-style-type: none"> पूनर्लाभका गतिविधिहरू संचालनमा सहयोग
१५	नेपाल विद्युत प्राधिकरण	विराटनगर	<ul style="list-style-type: none"> जोखिम न्यूनीकरणका कार्यहरू (विद्युत लाईन व्यवस्थापन) 	<ul style="list-style-type: none"> अस्थायी आवासका लागि बत्ती उर्जाको व्यवस्थापन 	<ul style="list-style-type: none"> पूनर्लाभका गतिविधिहरू संचालनका लागि उर्जाको सहयोग
१६	नेपाली सेना	विराटनगर	<ul style="list-style-type: none"> विपद् पूर्व तयारीका गतिविधिहरू विपद् जोखिम न्यूनीकरणमा सहयोग 	<ul style="list-style-type: none"> राहत वितरण व्यवस्थापन खोज तथा उद्धार संरक्षण र समन्वय 	<ul style="list-style-type: none"> पूनर्लाभका गतिविधिहरू संचालनमा सहयोग

क्र. सं.	कार्यालय सङ्घसंस्था	ठेगाना	विपद् तथा जलवायुजन्य जोखिम व्यवस्थापनका लागि प्राप्त हुनसक्ने सहयोग		
१७	शसस्त्र प्रहरी वल थलाहा व्यारेक	विराटनगर	<ul style="list-style-type: none"> विपद् पूर्व तयारीका गतिविधिहरू विपद् जोखिम न्यूनीकरणमा सहयोग 	<ul style="list-style-type: none"> राहत वितरण ब्यवस्थापन खोज तथा उद्धार संरक्षण र समन्वय 	<ul style="list-style-type: none"> पूनर्लाभका गतिविधिहरू संचालनमा सहयोग
१८	करुणा फाउण्डेसन	विराटनगर	<ul style="list-style-type: none"> अपांगता भएका व्यक्तिहरूको लागि सहयोग, पुर्नस्थापन 	<ul style="list-style-type: none"> राहत ब्यवस्थापन तथा वितरणमा सहयोग 	<ul style="list-style-type: none"> पूनर्लाभका गतिविधिहरू संचालनमा सहयोग
१९	जिल्ला प्रहरी कार्यालय	विराटनगर	<ul style="list-style-type: none"> विपद् पूर्व तयारीका गतिविधिहरू विपद् जोखिम न्यूनीकरणमा सहयोग 	<ul style="list-style-type: none"> राहत वितरण ब्यवस्थापन खोज तथा उद्धार संरक्षण र समन्वय 	<ul style="list-style-type: none"> पूनर्लाभका गतिविधिहरू संचालनमा सहयोग
२०	जल उत्पन्न प्रकोप तथा सिंचाई डिभिजन कार्यालय	विराटनगर	<ul style="list-style-type: none"> पूर्वतयारी तथा जोखिम न्यूनीकरणका कार्यहरूमा सहयोग 	<ul style="list-style-type: none"> राहत ब्यवस्थापन तथा वितरणमा सहयोग 	<ul style="list-style-type: none"> पूनर्लाभका गतिविधिहरू संचालनमा सहयोग
		विराटनगर	<ul style="list-style-type: none"> पूर्वतयारी तथा जोखिम न्यूनीकरणका कार्यहरूमा सहयोग 	<ul style="list-style-type: none"> राहत ब्यवस्थापन तथा वितरणमा सहयोग 	<ul style="list-style-type: none"> पूनर्लाभका गतिविधिहरू संचालनमा सहयोग

७. तापक्रम र वर्षाको विश्लेषण

बाताबरणमा आएको परिवर्तनका कारण विगत दशकदेखि समुदायमा अनावृष्टि, अतिवृष्टि, खण्डवृद्धि, तापक्रममा वृद्धि, गर्मी तथा जाडोको समयमा परिवर्तन, खाद्य उत्पादनमा कमी, अस्वभाविक रूपमा विपद्का घटनाहरूमा वृद्धि, नयाँ रोगहरू, पानीक मुहनाहरू सुक्ने, नयाँ बाली तथा पशु रोगहरूको महशुस गरेका छन् । यस्ता परिवर्तनका कारणले प्रत्यक्ष मानिसहरूको स्वास्थ्य तथा आजिविकामा प्रत्यक्ष प्रभाव गरेको छ । जल तथा मौषम बिज्ञान बिभाग, मौषम तथा जलवायु मापन कार्यालयको बिगत १२ बर्षको तथ्यांक हेर्दा यस क्षेत्रको न्यूनतम तापक्रम १४ डिग्री सेल्सीयस देखी अधिकतम तापक्रम ४०.५ डिग्री सेल्सीयस र सरदर बार्षिक बर्षात १२६६.३ देखी १७७९.५ मिलिमिटर रहेको पाईएता पनि चाडोमा शितलहर र गर्मीमा तातो हावा (लु) को सामस्याका कारण मानविय तथा भौतिक क्षती भने भएको देखिदैन । आन्तरिक बसाई सराई, आर्थिक बोझ, प्राकृतिक श्रोत साधनको दोहन र

बेरोजगारीको अवस्थाहरु सिर्जना गरेको छ । अत्याधिक प्लाष्टिकजन्य सामग्री प्रयोग, सरसफाई अभाव, वन फडानी, अत्याधिक रासायनिक मलखादको प्रयोग र आगलागी तथा डडेलो लगाउने प्रचलनले यस समस्यालाई थप बढाएको छ । पूर्व सुचनाको अभाव, अनुकूलनका उपायहरु बारेमा जानकारी भए पनि गाउँपालीकाको प्राथमिकतामा नहुनु तथा थप गतिविधिहरु संचालन गर्न नसकिनुले बढ्दै गएको प्रभाव र वारम्बारता भविष्यमा थप जटील बन्ने देखिन्छ ।

८. लक्षित समूह छलफल

गाउँपालिकाका सबै वडाहरु

क्र. सं.	क्षेत्रगत विषयहरु	३० वर्ष अगाडिको अवस्था	हाल महसुस गरिएको प्रभाव	कारण	कारक तत्व	सम्भावित समाधानका उपाय
१	विपद् र विपद्का सवाल	जनसंख्यामा कमी, प्राकृतिक स्रोतको प्रयाप्तता, सामुदायिक संलग्नतामा विभिन्न न्यूनीकरण का कार्यहरु र जनसहभागिता जस्ता कारणले विपद्का घटनाहरु कम थिए भने प्रभाव पनि कम रहेको पाइन्छ साथै आजिविका पक्ष समेत राम्रो रहेको	विपद्को संख्या र प्रकार र बारम्बारतामा वृद्धि, प्रभावमा वृद्धि, समुदायको जोखिम थप वृद्धि हुदै छ भने बहुप्रकोपको संकटासन्नतामा समेत वृद्धि भएको छ ।	जनचेतनामा कमी, पूर्वतयारी तथा जोखिम न्यूनीकरणका कार्यमा कमी, अब्यवस्थित विकास निर्माण, परम्परात अभ्यास, अस्थिर सरकार, आर्थिक कमजोरी, सेवा पहुँचको अवाभ, नीतिगत कमजोरी,	जनसंख्यामा वृद्धि, प्राकृतिक साधनको दोहन, मौसममा आएको फेरवदल पूर्व तयारीको अभाव, अनुकूलन तथा सचेतनमा कमी	सचेतना अभिवृद्धि, जोखिमको लेखाजोखा, एकिकृत विकास निर्माण, समुदायको क्षमता अभिवृद्धि, समुदाय केन्द्रीत सिप र सामग्रीको ब्यवस्थापन, जनकेन्द्रीत नीति तथा योजना निर्माण र कार्यान्वयन

क्र. सं.	क्षेत्रगत विषयहरु	३० वर्ष अगाडिको अवस्था	हाल महसुस गरिएको प्रभाव	कारण	कारक तत्व	सम्भावित समाधानका उपाय
		देखिन्छ ।				
२	जीविकोपार्जन तथा खाद्य सुरक्षा (जस्तै: उत्पादन बढ्नु वा घट्नु, कृषि प्रणाली वा प्रक्रियामा आएको फरक, स्थानीय प्रजाति हराउनु वा नयाँ प्रजाति प्रयोगमा आउने)	बालीहरुको उत्पादनशिलता धेरै भएकोले खाद्यान्नमा प्रयाप्तता थियो, प्राङ्गारिक मलको प्रयोग र सिंचाई र मौसमी पानीले उत्पादनमा सहज थियो ।	सिंचाईको अभाव मौसमी वर्षमा कमी, खेती लगाउने तथा भित्राउने समयमा ढिलाई तथा फरपना उत्पादनमा कमी	पानी पर्ने मौसममा परिवर्तन, आवश्यकता अनुसार पानी नपर्नु, रासायनिक मलको बढी प्रयोग, माटो को उर्वराशक्ति कमजोर भएको	रसायनिक मल प्रयोग तथा पानी समयमा नपर्नु	सिंचाईको प्रवन्ध, सिप विकासमा जोड, बैकल्पिक खेती प्रणालीको विकास, नयाँ उन्नत जातको प्रजातिका विउ, मल, विषादी, कृषि प्राविधिक को सहयोग लिनुपर्ने
३	मानव स्वास्थ्य, खानेपानी, सरसफाइ तथा महामारी	पहिले झाडा पखाला, दादुरा, कुष्ठ रोग	पानिज्वर्य रोग हैजा कम हुनु, छाला को रोग ग्यासटिक, पेटको रोग लाग्नु	बाढीका कारण पानी तथा बातावरण दुसीत हुनु	वडा मा निर्माण गरीयका नाला हरु समयमा सफा नहुनु, नाला छोपेको न हुनु, समुदायका ब्यक्ति हरु जता ततै पोहर फालनु	वडा स्तरका नाला हरु छोपने, समुदायले जताततै पोहरमैला नफालने, पोहरमैला हरु बेबस्थीत ठाउमा फाल्ने तथा सरसफाइमा ध्यान दिनुपर्ने

क्र. सं.	क्षेत्रगत विषयहरू	३० वर्ष अगाडिको अवस्था	हाल महसुस गरिएको प्रभाव	कारण	कारक तत्व	सम्भावित समाधानका उपाय
४	वन तथा जैविक विविधता	पुराना परजाति हरु लोप हुदै गइ रहेको छ जस्तै गिध, चिल, बगेडी, सुगाको संख्या हिले तथा साना किसिमको माछा,	गिध लोप हुदा मरेको पशुहरु सिनो जताततै फाल्ने भएकोले बातावरण दुषित भएको, बगेडी लोप हुदा बाली नालिमा लागेको किडा फट्याग्राहरु किसानलाइ धेरै दुख दिदा किसानले बाली जोगाउन विषादी प्रयोग गर्दा जमिनमा बसने गगैटो, घोगि, गडयौला, हिले माछा, सर्पहरु नष्ट भइरहेको छ ।	अत्याधिक विषाधी प्रयोग, चिसोमा चिसो धेरै हुनु, गर्मी मा गर्मी धेरै हुनु, समयमा पानी नपनु, इत्यादी हुन्	अनावश्यक कल कारखाना चलाइ गर्मी, धुवा धुलो अत्याधिक मात्रामा उडाउनु जस्तै ईटा कारखाना, अत्याधिक सावरी साधान, प्लाष्टिक जन्य सामग्रीको प्रयोग, अत्याधिक उर्जाको प्रयोग, जनसंख्यामा वृद्धि, भौतिक संरचनाको अत्याधिक निर्माणका कारण प्राकृतिक साधानको दोहन, ठुलो ठुलो घर निर्माण हरु	कलकारखानाहरु मानव बस्तीबाट टाढा, बेबस्थीत तरीकाले संचालन गर्ने, निर्माण कार्य गर्दा निर्माण सामग्री हर छोपेर ढुवानी गराउने, छोपेर राखने, खुखरा फर्म हरु ब्यवस्थीत संचालन गर्ने ।
५	जलश्रोत तथा उर्जा	कम गहीराइमा पानी उपलब्धता, शुद्धपानीको प्रयाप्तता, सिंचाई तथा अन्य	पानीको स्रोतहरुमा सुक्दै जानु, खानेपानीको अभाव, सिंचाई अभाव, पानीजन्य रोगहरुमा	खेत बारीमा विभिन्न किसिमको विषादीको प्रयोग, खुला दिशापिशाब तथा फोहरमैला गर्नु	अनावृष्टि, तापक्रममा वृद्धि, पानीका मूहानहरु सुक्दै जानु, अत्याधिक उर्जाको	ब्यवस्थित खानेपानीको योजना, जल तथा जलाधारको संरक्षण, वृक्षरोपण,

क्र. सं.	क्षेत्रगत विषयहरू	३० वर्ष अगाडिको अवस्था	हाल गरिएको प्रभाव	महसुस	कारण	कारक तत्व	सम्भावित समाधानका उपाय
		प्रयोजनका लागि प्रशस्त पानीको उपलब्धता,	वृद्धि, अतिवृष्टि, खण्डवृष्टि,	बेमौसमी अनावृष्टि,	प्लाष्टिकजन्य सामग्रीको प्रयोग, पानीका मुहानहरू सुक्दै जानु, अब्यवस्थित पानको प्रयोग, वन फडानी,	खपत, सिंचाई सुविधाको अभाव, असन्तुलित विकास निर्माण, वन फडानी	आकासेपानीको प्रयोग, वैकल्पिक खेती प्रणालीको विकास, प्रविधि र प्राविधिक ब्यवस्थापन, भूमिगत पानीको ब्यवस्थापन र पानीको डिस्चार्ज पद्धतीमा जोड । पानी खपत बानीको विकास, पानीजन्य रोगहरू न्यूनीकरण उपायहरूको कार्यान्वयन

९. स्थानीय ज्ञान, सीप, क्षमता र प्रविधिको लेखाङ्कन: (सामानाको उपायहरू)

क्र. सं.	विपद् प्रकोपको प्रकार	विपद् पहिले गरिएका पूर्वतयारी तथा जोखिम न्यूनीकरणका कार्य		विपद्को सामनाका लागि विपद्को समय र पछि अपनाइएका विधि	
		व्यक्तिगत रूपमा	सामुहिक रूपमा	व्यक्तिगत रूपमा	सामुहिक रूपमा
१	बाढी पहिरो	घरायसी सचेतना घर तथा खेतवारीमा कुलेसो काटेने, भल पानी	स्पर तथा बाँहरूको निर्माण, पानी निकासको प्रवन्ध,	खाना तथा आवासको ब्यवस्था, पानी निकासको प्रवन्ध, सहयोगको याचना	राहत ब्यवस्थापन, बाँध तथा स्परहरूको निर्माण, उद्धार कार्य,

क्र. सं.	विपद् प्रकोपको प्रकार	विपद् पहिले गरिएका पूर्वतयारी तथा जोखिम न्यूनीकरणका कार्य		विपद्को सामनाका लागि विपद्को समय र पछि अपनाइएका विधि	
		व्यक्तिगत रूपमा	सामुहिक रूपमा	व्यक्तिगत रूपमा	सामुहिक रूपमा
		तर्काउने			प्रभावितहरुलाई सहयोग
२	आगलागी	आगो लाग्ने प्रजलन शिल सामाग्री सलाइ, इन्धन, बच्चा हरुको पहुचबाट टाढा राख्ने,	जनचेतना मुलक गतिविधिहरु रेडियो, टिभी बाट प्रसारण,	आगो लागेपछी प्रहरी, विद्युत कार्यालयलाई फोन गरी बोलाउने, समुदायमा खबर गर्ने, प्रजलनशिल सामाग्री, इन्धन, आगोको को पहुचबाट टाढा राख्ने, नजिकमा रहेको पानी को स्रोतबाट आगो निभाउने, बालुवा, धुलो, हरियो झारहरु बाट आगोलाई नियन्त्रण गर्ने, घर भित्र रहेको ब्यक्ती, धनमाल बाहिर निकाल्ने सुरक्षित ठाँउ तथा घाइते भएकोलाई अस्पतालमा पुऱ्याउने ।	जनचेतनामुलक गतिविधिहरु रेडियो, टिभीबाट प्रसारण, स्थानीय सुरक्षाकर्मी, समुदाय मिली आगो निभाउने गरेको ।
३	सर्पदंश	घर आँगन सरसफाई	<ul style="list-style-type: none"> - संचेतना अभिवृद्धि - सडक नाटक - गित प्रतियोगिता - रेडियो कार्यक्रम 	अस्पताल लागि उपचार गराएको	-
४	हावाहुरी	कमजोर घरका छाना तथा बलेसी हरु बलियो तरकाले कसिएका	जनचेतनामुलक गतिविधिहरु रेडियो, टिभीबाट प्रसारण,	विपद् परि रहेको बेलामा पशु चौपाया ब्यक्ति हरु सुरक्षित स्थान जानको लागि खबर गर्ने	आवश्यकताको आधारमा राहत वितरण
५	स्वास्थ्य समस्या	-	जनचेतना मुलक गतिविधिहरु रेडियो,	झारफुक तथा हेल्थपोष्ट लैजाने	-

क्र. सं.	विपद् प्रकोपको प्रकार	विपद् पहिले गरिएका पूर्वतयारी तथा जोखिम न्यूनीकरणका कार्य		विपद्को सामनाका लागि विपद्को समय र पछि अपनाइएका विधि	
		व्यक्तिगत रूपमा	सामुहिक रूपमा	व्यक्तिगत रूपमा	सामुहिक रूपमा
			टिभी बाट प्रसारण,		
६	शितलहर	न्यानो लुगा लगाउने आगो ताप्रे	जनचेतना मुलक गतिविधिहरु रेडियो, टिभी बाट प्रसारण,	न्यानो लुगा लगाउने, आगो ताप्रे आगो बाल्ने दाउराको ब्यवस्था गर्ने ।	-
७	सडक दुर्घटना	-	जनचेतना मुलक गतिविधिहरु रेडियो, टिभी बाट प्रसारण	सुरक्षाकर्मीलाई सुचना दिने, अस्पताल लैजाने	-
८	सुक्खा खडेरी	बैकल्पिक सिंचाईको खोजी	सरल थोपा सिंचाई, पानी कम लाग्ने बिरुवा रोपण	-	-

खण्ड - ३: दीर्घकालिन सोच, परिदृश्य, लक्ष्य, नीति तथा रणनीति

३.१ दिर्घकालिन सोच

केराबारी गाउँपालिकाको विपद् जोखिम न्यूनीकरण तथा जलवायुजन्य जोखिम व्यवस्थापनका कार्यलाई संस्थागत गरि विपद् उत्थानशील समुदाय तथा गाउँपालिकाको रूपमा निर्माण गर्ने यसको दिर्घकालिन सोच हुनेछ । उत्थानशील गाउँपालिका निर्माणका लागि सचेतना अभिवृद्धि, पूर्वतयारी र जोखिमहरूको पहिचान तथा प्राथमिकताको आधारमा जोखिम न्यूनीकरणका गतिविधिहरू गाउँपालिकाको वार्षिक विकास योजनामा मूलप्रवाहीकरण गर्दै संचालन गर्ने दिर्घकालीन सोच रहेको छ । यस योजनाले सिफारिश गरेका गतिविधिहरूलाई अल्पकालिन (तत्कालिन गर्नुपर्ने), मध्यकालिन र दिर्घकालिन योजनामा विभाजन गरी वार्षिक कार्यायोजनाको निर्माण गरी कार्यान्वयनमा ल्याईने छ ।

३.२ परिदृश्य

केराबारी गाउँपालिकाको विपद् जोखिम न्यूनीकरणका तथा जलवायुजन्य जोखिम व्यवस्थापनका क्रियाकलापहरूमा वडा तथा समुदायको अधिकतम सहभागिता मार्फत हरेक वडा तथा समुदायको विपद् तथा जलवायु उत्थानशील योजना निर्माण गरि कार्यान्वयन गर्ने र विपद्बाट हुने मानविय, सामाजिक, आर्थिक, भौतिक तथा जीविकोपार्जनका श्रोत, साधनहरूमा हुने क्षतिमा कम गर्दै समुदायको उत्थानशीलतालाई सुदृढ गर्नु यस स्थानीय विपद् तथा जलवायु उत्थानशील योजनाको परिदृश्य हुनेछ ।

३.३ लक्ष्य

केराबारी गाउँपालिकामा रहेको विपद्को सङ्कटासन्नता, जोखिम र क्षमता विश्लेषण गर्न र सोही बमोजिम विपद् तथा जलवायुजन्य जोखिम व्यवस्थापनका कार्यक्रमहरूलाई प्राथमिकीकरण गर्दै गाउँपालिका तथा समुदायको विकास प्रक्रियामा मूलप्रवाहीकरण गरी विपद् तथा जलवायु उत्थानशील समुदायको निर्माण गर्न योगदान पुऱ्याउनु यस योजनाको मुख्य लक्ष्य रहेको छ ।

३.४ उद्देश्य

- स्थानीय विपद् तथा जलवायु उत्थानशील योजना तर्जुमा गर्न न्यूनतम आधार तथा साझा मापदण्ड निर्धारण गर्नु ।
- स्थानीय तहमा रहेको विपद्को सङ्कटासन्नता, जोखिम र क्षमता विश्लेषण गर्न र सोही बमोजिम विपद् तथा जलवायुजन्य जोखिम व्यवस्थापनका कार्यक्रमहरूलाई प्राथमिकीकरण गर्दै स्थानीय विकास प्रक्रियामा मूलप्रवाहीकरण गरी विपद् तथा जलवायु उत्थानशील गाउँपालिकाको निर्माणमा योगदान गर्नु ।

- विपद् जोखिम न्यूनीकरण, पूर्वतयारी र विपद् प्रतिकार्यमा स्थानीय तथा वाह्य स्रोतको पहिचान तथा परिचालनबाट गाँऊपालिकालाई उत्थानशिन नगरको रूपमा स्थापित गर्नु ।
- स्थानीय तहका नीति तथा विकास कार्यक्रममा सबै क्षेत्र र वर्ग (महिला , बालबालिका, ज्येष्ठ नागरिक, एकल महिला, अपाङ्गता भएका व्यक्तिहरू, दलित, आदिवासी, जनजाति, प्रकोप प्रभावित, जलवायुजन्य प्रभावित वा सङ्कटासन्न समुदाय तथा व्यक्तिहरू, नेपाल सरकारले लक्षित समूह भनी परिभाषित गरेका वर्ग)को समानुपातिक सहभागिता सुनिश्चित गरी विपद् जोखिम व्यवस्थापन तथा जलवायु परिवर्तन अनुकुलनलाई संस्थागत गर्न मार्ग प्रशस्त गर्नु ।

३.४ नीति

स्थानीय तहमा रहेका सरकारी, गैह्रसरकारी तथा निजी तथा सार्वजनिक निकाय तथा संघसंस्थाहरूसँगको समन्वय तथा सहकार्यमा गाँऊपालिका स्तरमा स्थानीय विपद् तथा जलवायु उत्थानशील समितिहरूको गठन गर्ने तथा उक्त समिति मार्फत समितिका सदस्य तथा पदाधिकारी एवं समुदायका व्यक्तिहरूलाई विपद् तथा जलवायु सम्बन्धिका गतिविधिहरूमा सहभागिता गराई क्षमता विकास गराउने, स्थानीय तथा वाह्य स्रोतको पहिचान तथा परिचालनका माध्यमबाट जोखिम न्यूनीकरण, विपद् पूर्व तयारी र आवश्यकता अनुसारको विपद् प्रतिकार्यका कार्यहरू गर्नु गराउनु यस योजनाको मूल नीति हुनेछ ।

३.५ रणनीति

यस स्थानीय विपद् तथा जलवायु उत्थानशिल योजनालाई कार्यान्वयनका लागि गाँऊपालिका स्तरीय विभिन्न कार्यदलहरूको गठन क्षमता विकास, आन्तरिक स्रोतको व्यवस्थापन, बाह्य सरोकारवाला निकायहरूसँगको समन्वयमा जोड दिइने छ । सामुदायिक सचेतना अभिवृद्धि बढाउदै सामुदायिक सहभागितामा न्यूनीकरणका उपायहरूको कार्यान्वयन गर्ने र सामुदायिक क्षमताको अभिवृद्धि तथा सामग्रीगत व्यवस्थापन सहितको पूर्वतयारीको माध्यमबाट विपद् प्रतिकार्य गर्ने मूल रणनीति लिइने छ । भारतसँग सिमानामा भएको क्षेत्र र छाडा पशुचौपायहरूको समस्यालाई संघीय सरकार, प्रदेश सरकारसँगको समन्वयमा जोखिम न्यूनीकरण प्रयास गर्ने रणनीति अंगिकार गरिनेछ । वर्तमान समयमा अनावृष्टिका कारण बढ्दै गएको सुख्खा खडेरीको समस्या समाधानका लागि प्रदेश सरकारको समन्वयमा कृषि उब्जानीका लागि प्रविधि र प्राविधिकको व्यवस्थापन तथा भूमिगत तथा गह सिंचाईका लागि समुदायलाई प्रोत्साह गर्ने योजनाको विकास गर्ने रणनीति लिइएको छ । आगलागी समस्या तथा भैपरी आउने भवितव्य घटनाहरूमा तत्काल स्वास्थ्य सुरक्षा तथा जिवन रक्षाका लागि गाँऊपालिकामा बारुणयन्त्र र एम्बुलेन्स व्यवस्थापन गर्ने योजना गरिएको छ । डेंगु, झाडापखला, प्रजनन स्वास्थ्य तथा सरसफाई आदी जस्ता समस्याले जोखिममा रहको समुदायहरूमा विभिन्न निकायहरूको सहकार्य तथा समन्वयमा

सचेतनामूलक गतिविधिहरू, आपत्कालिन स्वास्थ्य सामाग्रीहरूको भण्डारण र स्वास्थ्य शिविरहरू संचालन गरिने छ ।

- गाउँपालिकामा रहेका सरोकारवाला निकाय तथा संघ/संस्थाहरूसँगको समन्वय तथा सहकार्यमा स्थानीय विपद् तथा जलवायु उत्थानशील समितिहरूको गठन गर्ने, स्थानीय विपद् तथा जलवायु उत्थानशिल योजना निर्माण गर्ने तथा उक्त समिति मार्फत समितिका सदस्य तथा पदाधिकारी एवं समुदायका ब्यक्तिहरूलाई विपद् तथा जलवायु सम्बन्धिका गतिविधिहरूमा सहभागिता गराई क्षमता विकास गराउने ।
- उक्त योजनाको कार्यान्वयनका लागि स्थानीय तहले आफ्नो स्थानीय स्तरमा उपलब्ध साधन, सार्वत, साँस्कृतिक तथा पर्यावरणीय संरचना अनुकूल विभिन्न रणनीतिहरू अवलम्बन गर्न सक्नेछ ।
- समुदायमा रहेका प्रकोप तथा जोखिमको पहिचान तथा क्षमताको लेखाजोखा, योजना निर्माणका सबै प्रक्रियामा वडा तथा समुदायका अति जोखिममा रहेका समूह तथा वर्गको समानुपातिक सहभागितालाई सुनिश्चित गरि योजनाको कार्यान्वयन गर्ने ।
- स्थानीय विपद् जोखिम लेखाजोखा तथा नक्साङ्कन गर्दा अति जोखिम तथा संवेदनशिल स्थानमा रहेका बस्तीहरूलाई सुरक्षित स्थानमा स्थान्तरणको लागि प्रोत्साहन गर्ने ।
- लोहन्द्र नदी, सिंगिया र जुडी खोलाको बाढी, आगलागी, हावाहुरी बाट हुने मानविय तथा भौतिक क्षतिलाई रोक्नकालागि पुर्वसूचना प्रणालीको स्थापनाका लागि संघ, प्रदेश तथा सबै सरोकारवाला निकायहरूसंग समन्वय तथा सहकार्य गरि पहल गर्ने ।
- वडा तथा समुदायमा आधारित विपद् जोखिम न्यूनीकरणका कार्यक्रमहरू कार्यान्वयन गर्दा स्थानीय ज्ञान, सीप, श्रोत र साधन अधिकतम् उपयोग गर्ने ।
- स्थानीय तहमा विपद् जोखिम तथा जलवायु अनुकूलनका कार्यक्रमहरूलाई गाउँपालीकाको बार्षिक तथा आवधिक विकासका योजनाहरूमा मूलप्रवाहिकरण गर्दै लैजाने ।

गाउँपालिकाको जनसंख्या विवरण

वडा नं.	घरधुरी	जम्मा जनसंख्या		
		महिला	पुरुष	जम्मा
१	476	1021	973	1994
२	562	1129	1063	2192
३	812	1743	1647	3390
४	415	844	838	1682
५	944	2053	1839	3892
६	982	2067	1924	3991
७	1034	2202	1967	4169

वडा नं.	घरधुरी	जम्मा जनसंख्या		
		महिला	पुरुष	जम्मा
८	1041	2163	1925	4088
९	1401	2988	2576	5564
१०	906	1879	1663	3542
जम्मा	8573	16415	34504	18089

स्रोत: राष्ट्रिय जनगणना, २०७८

गाउँपालिकामा भएका अपाङ्गता भएका ब्यक्तिहरुको विवरण

वडा नं.	अपाङ्गताको प्रकार	महिला	पुरुष	जम्मा
१	शारिरिक, दृष्टिविहिन र बौद्धिक	१८	३०	४८
२	शारिरिक, दृष्टिविहिन र बौद्धिक	१६	२५	४१
३	शारिरिक, दृष्टिविहिन र बौद्धिक	२१	२९	५०
४	शारिरिक, दृष्टिविहिन र बौद्धिक	५	१३	१८
५	शारिरिक, दृष्टिविहिन र बौद्धिक	१५	२२	३७
६	शारिरिक, दृष्टिविहिन र बौद्धिक	१७	३९	५६
७	शारिरिक, दृष्टिविहिन र बौद्धिक	२३	३८	६१
८	शारिरिक, दृष्टिविहिन र बौद्धिक	१५	१८	३३
९	शारिरिक, दृष्टिविहिन र बौद्धिक	३६	३७	७३
१०	शारिरिक, दृष्टिविहिन र बौद्धिक	२५	३०	५५
जम्मा		१९१	२८१	४७२

स्रोत: केराबारी गाउँपालिका, सामाजिक विकास शाखा

खण्ड - ४: स्थानीय विपद् तथा जलवायु उत्थानशील योजना

विपद् जोखिम व्यवस्थापनका कार्यक्रमलाई मूलभूत रूपमा मानव संसाधन तथा संस्थागत विकास योजना, भौतिक पूर्वाधार विकास, प्राकृतिक स्रोत संरक्षण, जीविकोपाजनमा सुधार, नीतिगत क्षेत्रमा गर्नुपर्ने कार्यहरू तथा विकास कार्यमा विपद् जोखिम न्यूनीकरणका विधिको मूलप्रवाहीकरण गर्नेजस्ता प्रमुख क्रियाकलापलाई आधार मानेर स्थानीय समस्या समाधान गर्ने क्रियाकलापलाई निम्नबमोजिको प्राथमिकीकरण गरिएको छ ।

४.१ विपद् जोखिम न्यूनीकरण तथा पूर्वतयारी, रोकथाम, अल्पीकरण र अनुकूलनका योजनाहरू

विपद्को सङ्घट्टासन्नता, क्षमता र जोखिम विश्लेषणबाट प्राप्त परिणाम बमोजिम अत्याधिक जोखिम रहेका समुदाय वा वडामा जोखिम न्यूनीकरणका लागि सञ्चालन गर्नु पर्ने क्रियाकलापलाई विपद् पहिले गरिने क्रियाकलापको रूपमा प्राथमिकीकरण गरिएको छ । यस चरणमा गर्नुपर्ने

कार्यलाई निम्न दुई खण्डमा विभाजन गरी प्राथमिकता निर्धारण गरिएको छ ।

४.१.१ नीतिगत व्यवस्था तथा निर्णय:

गाउँपालिकाले विपद् जोखिम व्यवस्थापनका कार्यलाई प्रभावकारी रूपमा कार्यान्वयन गर्न आवश्यकता अनुसार जिम्मेवारी सहित कार्यदलहरू (समन्वय, सञ्चार तथा पूर्वचेतावनी, खोज तथा उद्धार, राहत व्यवस्थापन तथा पुनःस्थापन, क्षति तथा आवश्यकता विश्लेषणजस्ता कार्यदल) गठन गरिएको छ । त्यसैगरी प्रचलित नेपाल कानून बमोजिम आवश्यकताका आधारमा नीतिगत निर्णय समेत गरी विपद् जोखिम न्यूनीकरण तथा व्यवस्थापन ऐन, निति, रणनीतिक योजना, प्रतिकार्य योजनामा कार्यहरू निर्धारण गरी उपयुक्त ढाँचामा उल्लेख गरिने छ ।

४.१.२ जनचेतना तथा क्षमता अभिवृद्धि:

विपद् तथा जलवायू जोखिम अनुकूलन व्यवस्थापनको आधारशिला नै यस प्रतिको समुदायको सजगता र जिम्मेवारीबोध हो । जबसम्म विपद् व्यवस्थापनमा समुदायको सचेतना अभिवृद्धि हुदैन त्यस क्षेत्रमा जति नै योजनाहरु संचालन गरेता पनि दिगो प्रतिफल प्राप्त गर्न सकिदैन तसर्थ गाउँपालिकाले आफ्नो क्षेत्रमा विपद्प्रति रहेको अज्ञानता हटाएर जोखिम व्यवस्थापनमा समुदायको सचेतना अभिवृद्धि गर्न जनचेतना र क्षमता अभिवृद्धिका निम्न गतिविधिहरु संचालन गर्नेछ ।

प्राथमिकता क्रम	प्रमुख समस्या तथा जोखिम	व्यवस्थापनका क्रियाकलाप	मुख्य जिम्मेवारी	अनुमानित बजेट	स्रोतको व्यवस्था		समय अवधि
					आन्तरिक	बाह्य (सहयोगी)	
१	विपदसम्बन्धी जनचेतना अभाव	१) गाउँपालिका स्तरमा कम्तिमा ५ दिने विपद व्यवस्थापन प्रशिक्षक प्रशिक्षण संचालन गर्ने, २) प्रशिक्षक प्रशिक्षण प्राप्त ब्यक्तिहरुको परिचालनमा गाउँपालिकाका १० वटै वडामा (एक वडाका कम्तिमा १-२ स्थानमा) विपद जोखिम न्यूनीकरण, जलवायू परिवर्तन असर तथा	स्थानीय विपद् व्यवस्थापन समिती गाउँ कार्यपालिका	२५०,०००।- १००,०००।- ३०,०००।- १००,०००।-	गाउँपालिका रेडक्रस तथा गाउँपालिकाका विषयगत शाखा	विकास साझेदार सरकारी तथा गैह्र सरकारी निकायहरु रेडक्रससँग सहयोग जिल्ला रेडक्रससँग को साझेदारी	१ वर्ष भित्र २ वर्षसम्म निरन्तर । २ वर्ष १ वर्ष १ वर्ष

प्राथमिकता क्रम	प्रमुख समस्या तथा जोखिम	व्यवस्थापनका क्रियाकलाप	मुख्य जिम्मेवारी	अनुमानित बजेट	स्रोतको व्यवस्था		समय अवधि
					आन्तरिक	बाह्य (सहयोगी)	
		<p>अनुकुलनका उपायहरु सम्बन्धी ज्ञान विद्यालय तथा समुदायलाई अभिमुखिकरण गर्ने ।</p> <p>३) विपद ब्यवस्थापन तथा जलवायू अनुकुलन सम्बन्धि विभिन्न सुचना, शिक्षा तथा संचारका सामाग्रीको विकास तथा वितरण गर्ने ।</p> <p>४) विपद् ब्यवस्थापन सम्बन्धि विद्यालय कक्षा संचालन गर्ने गराउने ।</p> <p>५) विपद ब्यवस्थापन सम्बन्धित राष्ट्रिय तथा अन्तराष्ट्रिय</p>		२५,०००।-			

प्राथमिकता क्रम	प्रमुख समस्या तथा जोखिम	व्यवस्थापनका क्रियाकलाप	मुख्य जिम्मेवारी	अनुमानित बजेट	स्रोतको व्यवस्था		समय अवधि
					आन्तरिक	बाह्य (सहयोगी)	
		दिन, दिवस सबै क्षेत्रमा मनाउनलाई प्रेरित गर्ने ।					
२	सर्पदंश उपचार केन्द्रको व्यवस्थापन	सर्पदंश उपचार केन्द्र थप व्यवस्थित गरि संचालन गर्ने ।	गाउँकार्यपालीका/नेपा ली सेना	आवश्यकता अनुसार	गाउँपालीकाबाट आवश्यक जनशक्ति व्यवस्थापन गर्ने	प्रदेश, संघीय सरकार, नेपाली सेना	१ बर्ष भित्रमा
३	वडा स्तरमा विपद व्यवस्थापन समिति क्षमता तथा योजना नहुनु	१) गाउँपालिकाका सबै वडाहरुमा सामुदायिक विपद् व्यवस्थापन समिति गठन भएतापनि किन केका लागि र कसरी भन्ने जानकारीका लागि क्षमता विकासका तालिम तथा कार्यशाला संचालन गर्ने । २) वडामा विपद जोखिम व्यवस्थापन योजना निर्माण गराई वडा	वडा कार्यालय	५००,०००।- आवश्यकता अनुसार	स्था.वि.तथा ज.उ समिती/ गाउँपालिका	विकास साझेदार सरकारी तथा गैह्रसरकारी संघसस्था,	१ बर्ष भित्र १ बर्ष

प्राथमिकता क्रम	प्रमुख समस्या तथा जोखिम	व्यवस्थापनका क्रियाकलाप	मुख्य जिम्मेवारी	अनुमानित बजेट	स्रोतको व्यवस्था		समय अवधि
					आन्तरिक	बाह्य (सहयोगी)	
		सभाबाट अनुमोदन गरी कार्यान्वयनमा ल्याउने । ३) वडाहरुमा प्रकोप, जोखिम तथा संकटासन्नता तथा सुरक्षित स्थानको पहिचान गरी सचेतना अभिवृद्धि गर्ने गराउने ।					
४	नीति नियमहरुको प्रचार प्रसारमा कमी	१) विपद् पूर्व, विपद्को समय र विपद् पश्चात गर्नुपर्ने र यस क्षेत्रका सरोकारवालाहरु को बारेमा सचेतना अभिवृद्धि गर्ने । २) भवन निर्माण आचारसंहिता, सडक सजकता जस्ता विषयहरुमा सामुदायिक तथा	स्था.वि.तथा ज.उ समिती/ गाउँपालिका	आवश्यकता अनुसार आवश्यकता अनुसार आवश्यकता अनुसार १००,०००।-	शहरी विकास डिभिजन, जिल्ला ट्राफिक कार्यालय	विकास साझेदार सरकारी तथा गैह्रसरकारी संघसस्था	नियमित

प्राथमिकता क्रम	प्रमुख समस्या तथा जोखिम	व्यवस्थापनका क्रियाकलाप	मुख्य जिम्मेवारी	अनुमानित बजेट	स्रोतको व्यवस्था		समय अवधि
					आन्तरिक	बाह्य (सहयोगी)	
		<p>विद्यालय शिक्षा कक्षाको ब्यवस्था गर्ने ।</p> <p>३) भुकम्पीय सुरक्षाका लागी सचेताना अभियान संचालन गर्ने ।</p> <p>४) संघिय सरकार, प्रदेश सरकार र स्थानीय तहको विपद् ब्यवस्थापन सम्बन्धि रहेका नीति, कानून तथा योजना बारे स्थानीय विपद् ब्यवस्थापन समिति तथा वडा विपद् ब्यवस्थापन समितिलाई जानकारीमूलक गोष्ठी संचालन गर्ने ।</p>					
५	बस्ती, भौतिक संरचना, स्वास्थ्य संस्था,	१) गाउँपालिका भित्रका सवै वडाहरु बस्तीहरु	वडा स्तरीय विपद् व्यवस्थापन समिती तथा गाउँपालिकाको शिक्षा		स्था.वि.तथा ज.उ समिती \ गाँऊपालिका	विकास साझेदार सरकारी तथा	

प्राथमिकता क्रम	प्रमुख समस्या तथा जोखिम	व्यवस्थापनका क्रियाकलाप	मुख्य जिम्मेवारी	अनुमानित बजेट	स्रोतको व्यवस्था		समय अवधि
					आन्तरिक	बाह्य (सहयोगी)	
	विद्यालयहरु सुरक्षित स्थानमा नहुनु र समुदाय का ब्यक्ति तथा बालवाकिलाहरु विपद्को प्रभावको वारेमा सचेत नहुनु	तथा नीजि तथा सार्वजनिक भौतिक संरचनाहरु र विद्यालयहरुको जोखिम नक्सांकन गर्ने र विद्यालय सुरक्षा योजना निर्माण गर्ने । २) वडाहरु बस्तीहरु तथा नीजि तथा सार्वजनिक भौतिक संरचनाहरु र विद्यालयहरुको जोखिम पहिचान, सुरक्षित स्थानको पहिचान गर्ने र सोको सचेताना अभिवृद्धि गर्ने ३) विपद्को अवस्थामा आवश्यक सुरक्षाका लागी झटपट झोला र कृतिम घटना	शाखा	एकमुष्ट २५०,०००।-	विद्यालय सुरक्षा कार्यक्रम	गैहसरकारी संघसस्था	२ वर्ष भित्र

प्राथमिकता क्रम	प्रमुख समस्या तथा जोखिम	व्यवस्थापनका क्रियाकलाप	मुख्य जिम्मेवारी	अनुमानित बजेट	स्रोतको व्यवस्था		समय अवधि
					आन्तरिक	बाह्य (सहयोगी)	
		अभ्यास गराउने । ४) विद्यालय सुरक्षाका लागि प्रत्येक दिन विहानी शत्रको समयमा विपद सम्बन्धीको सन्देश प्रभाव गर्ने । ५) औपचारिक तथा अनौपचारिक स्थानीय समूहहरु तथा विद्यार्थीहरुका माध्यमबाट मौसमी सुचना र अपनाउनु पर्ने सजगताको सुचना सम्प्रेषण गर्ने गराउने ।					
६	विपद समयमा आपतकालीन ज्ञानको अभाव	गाउँपालिकाका सबै वडामा भुकम्प, बाढी, पहिरो, हावाहुरी, आगलागी, चट्यांग, स्वास्थ्य समस्या, शितलहर	स्था.वि.तथा ज.उ समिती\ गाउँपालिका	१५,०००।-	नेपाल रेडक्रस सोसाइटी र गाउँपालिका	विकास साझेदार सरकारी तथा गैह्रसरकारी संघसस्था	प्रत्येक वर्ष

प्राथमिकता क्रम	प्रमुख समस्या तथा जोखिम	व्यवस्थापनका क्रियाकलाप	मुख्य जिम्मेवारी	अनुमानित बजेट	स्रोतको व्यवस्था		समय अवधि
					आन्तरिक	बाह्य (सहयोगी)	
		लगायतका विपद्को समयमा गर्नेपर्ने आपतकालीन पुर्वतयारीका बारेमा सचेतना अभियान सुरु गर्ने र कम्तीमा नियमित कृतिम घटना अभ्यास गर्ने ।					
७	समन्वय तथा सहकार्यको अभाव	१) जिल्ला स्तरीय विपद समबन्धी सरोकारवाला निकाय संग प्रभावकारी समन्वय सहकार्यको विकास गर्ने २) विपद् सूचना प्रणाली लाई संस्थागत रुपमा स्थापित गर्ने ३) सुरक्षा निकाय संगको समन्वयलाई	स्था.वि.तथा ज.उ समिती\ गाउँपालिका	१५,०००।-	जिल्ला विपद् व्यस्वाथापन समिती	विकास साझेदार सरकारी तथा गैहसरकारी संघसस्था	आवश्यकताअनुसा र

प्राथमिकता क्रम	प्रमुख समस्या तथा जोखिम	व्यवस्थापनका क्रियाकलाप	मुख्य जिम्मेवारी	अनुमानित बजेट	स्रोतको व्यवस्था		समय अवधि
					आन्तरिक	बाह्य (सहयोगी)	
		प्रभावकारी बनाउने ।					
८	प्रकोपगत सचेतनामा कमी	१) आपतकालिन स्वास्थ्य जस्तै भूकम्प, बाढी, शितलहर, सर्पदंश सडक दुर्घटना, आगलागी, झाडापखला, डेंगु, प्रजनन स्वास्थ्य, सरुवा रोगका बारेमा गाउँपालिकाका सवै वडामा सचेतीकरण गर्ने । २) सवै वडा कार्यालय तथा विद्यालयहरुमा आवश्यकताको	स्था.वि.तथा ज.उ समिती\ गाउँपालिका	५०,०००।- २००,०००।-	जिल्ला विपद् व्यवस्थापन समिती, नेपाल दुर सञ्चार घरेलु विकास कृषि र पशु विकास शिक्षा शाखा १०,००००।-	विकास साझेदार सरकारी तथा गैह्रसरकारी संघसस्था बाह्य सहयोग	२ वर्ष मौसम अनुसार नियमीत २ वर्ष

प्राथमिकता क्रम	प्रमुख समस्या तथा जोखिम	व्यवस्थापनका क्रियाकलाप	मुख्य जिम्मेवारी	अनुमानित बजेट	स्रोतको व्यवस्था		समय अवधि
					आन्तरिक	बाह्य (सहयोगी)	
		<p>आधारमा २ थान स्टेचर र २ प्राथमिक उपचार तालिम र किटको ब्यवस्था गर्ने ।</p> <p>३) जेब्राक्रसको व्यवस्था, विपद् जन्य सुचनाहरुको होडिङ्ग बोर्ड र सडक सुरक्षा सचेतना अभियान गर्ने ।</p> <p>४) मदिरा तथा लागू पदार्थ नियन्त्रणका लागी अभियान संचालन गर्ने ।</p> <p>५) विपदको समयमा महिला तथा बालवालिकाहरुलाई र अपाङ्गको संरक्षणलाई प्राथमिकता गर्ने ।</p>		<p>२५,०००।-</p> <p>आवश्यकताअनुसार</p> <p>आवश्यकताअनुसार</p> <p>आवश्यकताअनुसार</p>			

प्राथमिकता क्रम	प्रमुख समस्या तथा जोखिम	व्यवस्थापनका क्रियाकलाप	मुख्य जिम्मेवारी	अनुमानित बजेट	स्रोतको व्यवस्था		समय अवधि
					आन्तरिक	बाह्य (सहयोगी)	
		<p>६) विपद व्यवस्थापनमा सामाजिक समावेशीका आधारमा सबैको अर्थपुणर् सहभागिता सुनिश्चित गर्ने ।</p> <p>७) मौसममा हुन सक्ने परिवर्तन तथा हुन सक्ने विपद्का घटनाहरुका बारेमा अग्रिम जानकारी मार्फत सुरक्षा उपायहरुको अवलम्बनका लागि विद्युतिय सञ्चारको विकास र विस्तार गर्ने ।</p> <p>८) घरबाट निस्कने तरल तथा ठोस फोहर ब्यवस्थापनका</p>		६००,०००।-			

प्राथमिकता क्रम	प्रमुख समस्या तथा जोखिम	व्यवस्थापनका क्रियाकलाप	मुख्य जिम्मेवारी	अनुमानित बजेट	स्रोतको व्यवस्था		समय अवधि
					आन्तरिक	बाह्य (सहयोगी)	
		<p>बारेमा सैद्धान्तिक तथा ब्यवहारीक ज्ञानको अभिवृद्धि गर्ने ।</p> <p>९) कृषि वाली तथा रोगकिरा नियन्त्रण तथा व्यवस्थापनका लागि आवश्यक व्यवस्थापन कार्यका लागि ।</p> <p>१०) विद्यालय, सार्वजनिक स्थल, पैनी सुरक्षाका लागि सुरक्षीत पर्खाल (ताल तथा पोखरी)</p>					
९	प्रतिकार्यका लागी कार्यदलहरुको गठन नहुनु	गाउँपालिका भित्र विपद प्रतिकार्यका लागी माथी उल्लेखित रणनीति अनुरुपा निम्नानुसार कार्यदल गठन गर्ने: समन्वय तथा सूचना	स्था.वि.तथा ज.उ समिती\ गाउँपालिका	१० हजार	जिल्ला विपद व्यवस्थापन समिति तथा नेपाल रेडक्रस सोसाइटी र अन्य सरोकारवाला निकाय	विकास साझेदार सरकारी तथा गैहसरकारी संघसस्था,	१ वर्ष भित्र

प्राथमिकता क्रम	प्रमुख समस्या तथा जोखिम	व्यवस्थापनका क्रियाकलाप	मुख्य जिम्मेवारी	अनुमानित बजेट	स्रोतको व्यवस्था		समय अवधि
					आन्तरिक	बाह्य (सहयोगी)	
		कार्यदल, खोज तथा उद्धार कार्यदल, लेखाजोखा कार्यदल प्राथमिक उपचार कार्यदल, क्षति विश्लेषण कार्यदल, राहत वितरण तथा व्यवस्थापन कार्यदल, कृषि तथा खाद्य सुरक्षा कार्यदल, संरक्षण कार्यदल (महिला बालवालिका तथा अपाङ्गता भएका व्यक्तिहरु)					
१०	सुरक्षित स्थानको वारेमा जानकारी नहुनु	गाउँपालिकाका सवै वडामा विद्को समयमा	वडा स्तरीय विपद् व्यवस्थापन समिती	४०,०००।-	स्था.वि.तथा ज.उ समिती गाउँपालिका	विकास साझेदार सरकारी तथा	१ वर्ष भित्र

प्राथमिकता क्रम	प्रमुख समस्या तथा जोखिम	व्यवस्थापनका क्रियाकलाप	मुख्य जिम्मेवारी	अनुमानित बजेट	स्रोतको व्यवस्था		समय अवधि
					आन्तरिक	बाह्य (सहयोगी)	
	नियमित प्रतिवर्ष	आवश्यक पर्ने आपत्कालिन व्यवस्थापनका लागि सुरक्षित स्थानको पहिचान गर्ने, सुरक्षित स्थान प्रयोग सम्बन्धी योजना बनाउन			तथा रेडक्रस जिल्ला विपद् ब्यवस्थान समिति जिल्ला स्थित सुरक्षा निकाय	गैहसरकारी संघसस्था,	
११	मापदण्ड विपरीत भवन निर्माण तथा भवन निर्माण आचार संहिता पालना नहुनु ।	१) भवन निर्माण गर्दा मापदण्ड पुराउन लगाउने । २) भवन निर्माण आचार संहिता कडा रूपमा पालना गराउन लगाउने र तालिमको व्यवस्था गर्ने । ३) सडक मापदण्ड र प्राकृतिक स्रोतको मापदण्ड अनुसार संरचना बने नबनेकोनियमित	स्था.वि.तथा ज.उ समिती\ गाउँपालिका	५०,०००	शहरी विकास तथा भवन डिभिजन कार्यालय	विकास साझेदार सरकारी तथा गैहसरकारी संघसस्था,	नियमित प्रतिवर्ष

प्राथमिकता क्रम	प्रमुख समस्या तथा जोखिम	व्यवस्थापनका क्रियाकलाप	मुख्य जिम्मेवारी	अनुमानित बजेट	स्रोतको व्यवस्था		समय अवधि
					आन्तरिक	बाह्य (सहयोगी)	
		अनुगमन गर्ने गराउने ।					
१२	बालीरोग, किरा बारे चेतना, नियन्त्रण ज्ञान सीपमा कमी	१) बालीरोग एवं खेतीपातीमा लाग्ने रोगहरुबारे कृषकहरुलाई २ दिने तालिम २) माटो एवं बालीरोग बारे सचेतना अभियान सञ्चालन (सबै वडा एवं वस्तीहरुमा)	गाउँपालिका, कृषि बिकास शाखा	३,००,०००	पालिकाको कृषि शाखा, कृषि प्राबिधीक	विकास साझेदार सरकारी तथा गैह्रसरकारी संघसस्था,	नियमित प्रतिवर्ष
१३	आपतकालीन अवस्थाका आधारभूत आवश्यकता बारेमा सचेतना कमी	(१) विपद्का समयमा अति आवश्यक तथा आधारभूत आवश्यकता परिपूर्तिका लागि चाहिने सामग्री खरिद तथा भण्डार गर्ने गराउने । (२) आवास, स्वच्छता तथा	स्था.वि.तथा ज.उ समिती, गाउँपालिका को सामाजिक सेवा, महिला तथा बालबालिका, स्वास्थ्य शाखा	१००,०००।-	वडा स्तरीय विपद् व्यवस्थापन समिती रेडक्रस, सुरक्षा निकाय, जिल्ला विपद् ब्यवस्थापन समिति, अन्य सरोकारवालाहरु	विकास साझेदार सरकारी तथा गैह्रसरकारी निकायहरु	२ वर्ष भित्र

प्राथमिकता क्रम	प्रमुख समस्या तथा जोखिम	व्यवस्थापनका क्रियाकलाप	मुख्य जिम्मेवारी	अनुमानित बजेट	स्रोतको व्यवस्था		समय अवधि
					आन्तरिक	बाह्य (सहयोगी)	
		सरफाई, खानेपानी, स्वास्थ्य र संरक्षण) बारेमा सम्भावित प्रतिकार्यमा संलग्न हुने जनशक्तिलाई अभिमुखिकरण गर्ने ।					

४.१.३ जोखिम न्यूनीकरण:

केराबारी गाउँपालिका भित्र रहेका विपद्जन्य सङ्कटासन्नता तथा जोखिम कम गर्न वडा तथा समुदायहरुको क्षमता अभिवृद्धि गर्नुपर्ने अवस्था रहेको छ । विशेषत गाँऊपालिकामा भूकम्प, बाढी पहिरो, आगलागी, स्वास्थ्य समस्या (झाडापखला, डेंगु, प्रजनन स्वास्थ्य समस्या, आँखा तथा छालाजन्य संक्रमण) शितलहर, सडक दुर्घटना, खडेरी, विद्युत करेन्ट, जंगली जनावरको समस्याको उच्च जोखिम रहेको छ भने हावाहुरी, सर्पदंश, छाडा पशुचौपाया चट्याङ र कुकुर टोकाईको जोखिम मध्यम रहेको छ तसर्थ जोखिमताको आधारमा न्यूनीकरणका उपायहरुलाई गाँऊपालिकाको विकास योजनासँग एकिकृत गरि संचालन गर्नुपर्ने देखिन्छ । जोखिम न्यूनीकरणका लागि गाँऊपालिकाको स्थानीय स्रोत तथा बाह्य निकायहरुसँगको समन्वय तथा आर्थिक सहकार्यमा जोड दिनुपर्ने देखिन्छ । जोखिम न्यूनीकरणका लागि निम्न गतिविधिहरुलाई प्राथमिकताको आधारमा संचालन गर्दै अगाडी बढ्नुपर्ने आवश्यकता रहेको छ ।

प्राथमिकता क्रम	प्रमुख समस्या तथा जोखिम	व्यवस्थापनका क्रियाकलाप	मुख्य जिम्मेवारी	जम्मा बजेट	स्रोतको व्यवस्था		समय अवधि
					आन्तरिक	बाह्य (सहयोगी)	
१	भूकम्प	१) कम्तिमा ५० परिवारलाई व्यवस्थापन गर्न सक्ने २ वटा भूकम्प प्रतिरोधात्मक सुरक्षित	स्थानीय विपद	२००,००,००।-	उद्योग बाणीज्य संघ	प्रदेश सरकार, दातृनिकायहरु,	२ वर्ष

		<p>आवास केन्द्रको निर्माण प्रारम्भ गर्ने ।</p> <p>२) हरेक भौतिक पूर्वाधार निर्माण गर्दा भूकम्पीय दृष्टिकोणबाट सुरक्षित गर्ने ।</p> <p>३) भूकम्प प्रतिरोधी निर्माणका लागि दक्ष जनशक्ति उत्पादन गर्ने (डकर्मी तथा सिकर्मी तालिम २ वटा)</p> <p>४) सार्वजनिक भौतिक संरचनाहरुको भूकम्प प्रतिरोधी क्षमताको लेखाजोखा तथा विश्लेषण गरी, आवश्यकता अनुसार सवलीकरण गर्ने (कुनै २ वटा भवन नमुनाको रूपमा) ।</p>	व्यवस्थापन समिती, गाउँपालिका	२,५०,०००।-	र अन्य पेशागत संघ संगठनहरु	विकासका साझेदार निकायहरु तथा गैह्र सरकारी संस्थाहरु	
२	बाढी/डुवान/पहिरो	<p>१) मुगु खोला, हर्दिया, फाकफोक, गगुने, खार, मंसिरे, हुरहुरे खोला, बुढी खोला, खदम खोला, हचुवा खोला, भलुवा खोला, सेरा खोला, हाँडी खोला, तुर्के खोला, ताक्चुवा, खुम्ला, भालुखोप, सतिसाले, दारे खोल्सी, सुपारे खोल्सी, भडारे खोल्सी, डाले खोला, भ्यु खोल्सी, चम्पाखोली खोल्सी, हिमदले खोल्सी, फेदी खोल्सा, गुहेली खोल्सा, चिसाङ खोलाको कटान तथा पहिरोबाट हुने क्षति न्युनीकरणका लागि</p> <p>२) पुरानो बाँधहरुको क्षमता विश्लेषण</p> <p>३) नयाँ बाँध र स्परहरुको निर्माण</p> <p>४) वृक्षारोपण</p> <p>५) बाढी पूर्वचेतावनी प्रणालीको स्थापना</p> <p>६) डुवान क्षेत्रमा पानी निकासका लागि नहर तथा कूलोको निर्माण</p> <p>७) सुरक्षित स्थानको पहिचान र व्यवस्थापन</p>	स्थानीय विपद व्यवस्थापन / गाउँपालिका	अनुमानित ५ करोड	गाउँपालिका ५० लाख वडा समेत	प्रदेश सरकार, दातृनिकायहरु, विकासका साझेदार निकायहरु तथा गैह्र सरकारी संस्थाहरु	२ वर्ष १ वर्ष १ वर्ष १ वर्ष २ वर्ष २ वर्ष
				३०,००,०००।-			

		८) बिहिबारे, फाइबा, चिसापानी र लक्ष्मीपुर					
३	बालीरोग	१) माटो एवं बाली परिक्षण शिबिर सञ्चालन २) अगार्नीक मलखाद निर्माण सहयोग कार्यक्रम ३) रोग किरा न्यूनीकरणका लागि स्प्रे पम्प एवं विषादीको व्यवस्था		५,००,०००।-	गाउँपालिका ३ लाख	प्रदेश सरकार, दातृ निकायहरु, विकासका साझेदार निकायहरु तथा गैह्र सरकारी संस्थाहरु	२ वर्ष
४	आगलागी	१) मौसमी सूचना सम्प्रेषण, २) पूर्वतयारीका लागि सिप तथा सामग्रीको ब्यवस्था, ३) पानी संकलन ट्याङ्की निर्माण, ४) दमकलको सेवाको ब्यवस्था, ५) आगो नियन्त्रण टोली गठन, दक्षता वृद्धि तथा परिचालन	स्थानीय वडा विपद् ब्यवस्थापन समिति	एकमुष्ट २००,०००।-	गाउँपालिका ५० हजार	प्रदेश सरकार, दातृनिकायहरु, विकासका साझेदार निकायहरु तथा गैह्र सरकारी संस्थाहरु	२ वर्ष
५	सर्पदंश	१) घरायसी तथा सामुदायिक सरसफाई अभियान, २) सर्पदंश उपचार केन्द्र सथापना गरी संचालन ३) पानी निकासको ब्यवस्थापन, ४) स्थानीय स्तरमा प्राथमिक उपचारको दक्षजनशक्ति तथा आकस्मिक सामग्रीको ब्यवस्थापन,	स्थानीय वडा विपद् ब्यवस्थापन समिति	३ जना जनशक्ति व्यवस्थापन	गाउँपालिका	प्रदेश सरकार, दातृनिकायहरु, विकासका साझेदार निकायहरु तथा गैह्र सरकारी संस्थाहरु नेपाली सेना	१ वर्ष
६	हावाहुरी	१) हावाहुरी प्रतिरोधि संरचना निर्माण सिप विकास, २) बैकल्पिक बालीको विकास,	स्थानीय वडा विपद् ब्यवस्थापन	एकमुष्ट ५००,०००।-	गाउँपालिका, कृषि विकास शाखा	प्रदेश सरकार, दातृनिकायहरु, विकासका	२ वर्ष

		<p>३) मौसमी सुचना प्रणालीको विकास, सुरक्षित उपायहरुको प्रचार प्रसार,</p> <p>४) सुचना शिक्षा, संचार सामाग्रीको विकास र विस्तार,</p> <p>५) प्राथमिक उपचार सिप र सामग्रीको ब्यवस्था,</p> <p>६) बृक्षरोपण</p>	समिति		५०,०००।-	साझेदार निकायहरु तथा गैह्र सरकारी संस्थाहरु	
७	स्वास्थ्य समस्या	<p>झाडापखाला जन्य रोगहरु</p> <p>१) सार्वजनिक शौचालय निर्माणमा सहयोग</p> <p>२) आवश्यकता अनुसार सार्वजनिक शौचालयको निर्माण र प्रयोग ब्यवस्थापन</p> <p>३) खानेपानी परिक्षण तथा शुद्धिकरण</p> <p>४) खुला सडक खाद्य निर्माण तथा विक्री र प्रयोजनमा प्रतिवन्ध,</p> <p>५) खाद्य पदार्थ गुणस्तरको आवश्यकता अनुसार अनुगमन,</p> <p>६) ब्यक्तिगत, वातावरणीय तथा घरायसी सरसफाई अभियान</p>	स्था.वि.ब्य. समिती\ गाउँपालिका स्वास्थ्य शाखा, वडा विपद् ब्यवस्थापन समिति	डिजाइन अनुसार	गाउँपालिका	प्रदेश सरकार, दातृनिकायहरु, विकासका साझेदार निकायहरु तथा गैह्र सरकारी संस्थाहरु	२ वर्ष
		<p>डेङ्गु</p> <p>१) सरसफाई अभियान</p> <p>२) डेङ्गुको उच्च जोखिम रहेका क्षेत्रहरुमा प्रतिरोधि औषधी छर्ने</p> <p>३) झुल वितरण</p> <p>४) स्वास्थ्य शिविर तथा सक्रमण रोकथाम अभियान</p>	स्था.वि.ब्य. समिती\ गाउँपालिका स्वास्थ्य शाखा, वडा विपद् ब्यवस्थापन समिति	१०,००,०००।-	गाउँपालिका	प्रदेश सरकार, दातृनिकायहरु, विकासका साझेदार निकायहरु तथा गैह्र सरकारी संस्थाहरु	१ वर्ष

		<p>आँखा तथा छाला संक्रमण</p> <p>१) ब्यक्तिगत, वातवरणीय तथा घरायसी सरसफाई अभियान</p> <p>२) स्वास्थ्य शिविर संचालन</p> <p>३) किराजन्य, पानी जन्य रोगको कमिको लागि कार्य स्था.वि.व्य. समिती÷ गाउँपालिका स्वास्थ्य शाखा, वडा विपद् ब्यवस्थापन समिति</p>	<p>स्था.वि.व्य. समिती\ गाउँपालिका स्वास्थ्य शाखा, वडा विपद् ब्यवस्थापन समिति</p>	५०,०००।-	गाउँपालिका	<p>प्रदेश सरकार, दातृनिकायहरु, विकासका साझेदार निकायहरु तथा गैह्र सरकारी संस्थाहरु</p>	१ वर्ष
		<p>प्रजनन स्वास्थ्य समस्या</p> <p>१) मातृशिशु स्वास्थ्य र रोगको रोकथामका उपाय र उत्प्रेरणा</p> <p>२) यौन रोग र स्वासप्रश्वास सम्बन्धि रोगको रोकथाम र उपचारको लागि सचेतना</p> <p>३) गर्भवती, सुत्केरी र सुत्केरी पछिको अवस्थाको बारेमा सचेतनामुलक कार्य</p> <p>४) स्वास्थ्य सम्बन्धि गतिविधि कार्यान्वयनको लागि बिभिन्न समुदायमा आधारित समुहहरुको परिचालन</p> <p>५) प्रजनन स्वास्थ्य सम्बन्धि विद्यालय तथा सामुदायिक सचेतना कक्षा संचालन,</p> <p>६) सार्वजनिक स्थल, कार्यालय तथा विद्यालयहरुमा बाल, किशोरी, महिला र अपाङ्ग मैत्री संरचना निर्माण</p> <p>७) निशुल्क प्रजनन स्वास्थ्य तथा अन्य स्वास्थ्य शिविरहरुको संचालन</p>	<p>स्थानीय\ वडा विपद् ब्यवस्थापन समिति</p>	८० लाख	<p>गाउँपालिका ६०००००।-</p> <p>२०००००।-</p>	<p>प्रदेश सरकार, दातृनिकायहरु, विकासका साझेदार निकायहरु तथा गैह्र सरकारी संस्थाहरु</p>	२ वर्ष
८	शितलहर तथा चिसो	<p>१) मौसमी सुचना प्रणालीको विकास र विस्तार,</p> <p>२) स्थानीय टोल विकास संस्थाको परिचालनका माध्यमबाट सचेतना अभियानको संचालन</p>	<p>स्थानीय\ वडा विपद्</p>	२ लाख बराबरको	गाउँपालिका स्वास्थ्य र	<p>विपद् ब्यवस्थापन</p>	बार्षिक रुपमा

		३) सामुहिक आगो ताप्रे तथा न्यानो कपडाहरु लगायतका सामाग्रीको वितरण ४) आर्थिक कमजोर भएका बस्ती तथा टोलहरुमा तातो खानेकुराहरु वितरण	ब्यवस्थापन समिति	सामग्री वितरण	सामाजिक विकास शाखा	समिति, दातृनिकायहरु, विकासका साझेदार निकायहरु तथा गैह्र सरकारी संस्थाहरु	
९	सडक दुर्घटना	१) सामुदायिक तथा विद्यालय कक्षा, २) सुचना शिक्षा सामाग्रीको विकास र वितरण, रेडियो तथा मोवाइल सुचना प्रणालीको विकास, ३) नीतिगत कार्यान्वयनमा कडाई, ४) सडक स्तरोन्ती तथा नयाँ निर्माण, ५) सडक सुरक्षा संकेतहरुको मर्मत तथा निर्माण र स्थापना, ६) पुर्व तयारी (सिप, साधान र स्रोत) प्राथमिक उपचार, ७) सेवा प्रदायक सम्वन्धि आकास्मिक सम्पर्कको प्रचार प्रसार	स्थानीय वडा विपद् ब्यवस्थापन समिति शहरी विकास डिभिजन	सडक लाइट, जेब्रा क्रसिङको लागि आवश्यकता अनुसार बजेट व्यवस्थापन ।	गाउँपालिका र जिल्ला ट्राफिक कार्यालय	प्रदेश सरकार, दातृनिकायहरु, विकासका साझेदार निकायहरु तथा गैह्र सरकारी संस्थाहरु	२ वर्ष
१०	सुक्खा खडेरी	१) बृक्षारोपण, वन जंगलको संरक्षण अभियान, २) आवश्यकताको पहिचान अनुसारको सिँचाई योजना निर्माण र संचालन, ३) बैकल्पिक खेती प्रणालीको विकास र विस्तार, ४) प्रविधि र प्राविधिकसहितको बेमौसमी खेतीमा प्रोत्साहन, ५) पानीका स्रोतहरुको पहिचान र संरक्षण, ६) कृषकहरुका लागि सहूलियतमा भूमिगत	स्थानीयवडा विपद् ब्यवस्थापन समिति	आवश्यकता अनुसार ।	गाउँपालिका कृषि शाखा	प्रदेश सरकार, दातृनिकायहरु, विकासका साझेदार निकायहरु तथा गैह्र सरकारी संस्थाहरु	नियमित

		सिचाई योजना वितरण					
११	खानेपानी	१) नयाँ खानेपानीका योजनाहरु संचालनमा ल्याइने २) खानेपानीको श्रोतहरुको संरक्षण र वितरण प्रणालीमा सुधार ल्याउने ३) खानेपानीको परिक्षण गर्ने	गाउँपालीका, खापाउस	२ करोड	गाउँपालीका योजना शाखा पानी परीक्षण १००,०००।-	खापाउस, खानेपानी तथा सरसफाई डिभिजन कार्यालय	२ बर्ष भित्र

४.१.४ आपत्कालीन पूर्वतयारी:

केराबारी गाउँपालिकाभित्र कुनै पनि विपद्को घटना भएमा त्यसको सामना गर्नका लागि विपद् हुनु भन्दा अगावै ब्यवस्थापन गरिएको सीप, स्रोत, सामग्री, र दक्ष जनशक्तिको उचित ब्यवस्थापन नै पूर्व तयारी अन्तर्गत पर्दछ । विपद्का घटनाहरुको प्रकार अनुसार नै विपद् प्रतिकार्य क्षमता फरक फरक हुने भएकोले विपद् पूर्व तयारी पनि सोही बमोजिम गनुपर्ने हुन्छ । जति सवल पूर्वतयारीका कार्यहरु हुन्छ विपद्को प्रभाव त्यही अनुसार कम गर्न सकिन्छ भने प्रभावितको आधारभूत आवश्यकताको पनि सहि समय, गुणस्तर र परिमाणमा परिपूर्ति हुन्छ । यही यर्थाथलाई मध्यनजर गरी गाँउपालिकाको बहुप्रकोप जोखिमका आधारमा गर्नुपर्ने विपद् पूर्वतयारीका गतिविधिहरुलाई प्राथमिकताको आधारमा तल उल्लेख गरिएको अनुसार संचालन गरिनेछ ।

प्राथमिकता क्रम	प्रमुख समस्या तथा जोखिम	व्यवस्थापनका क्रियाकलाप	अनुमानित बजेट	मुख्य जिम्मेवारी	स्रोतको व्यवस्था		समय अवधि
					आन्तरिक	बाह्य (सहयोगी)	
१	प्रभावितहरुका लागि तत्कालीन आधारभूत आवश्यकता परिपूर्तिको समस्या	गाँउपालिका र वडा स्तरमा आपत्कालिन कोषको स्थापना, परिचालन नीतिको तर्जुमा र आवश्यकता अनुसार कोषको परिचालन तथा ब्यवस्थापन	१ करोड ।	स्थानीय/वडा विपद् ब्यवस्थापन समिति	गाँउपालिका जिल्ला विपद् व्यवस्थापन समिति	मानविय सहयोग क्षेत्रमा कार्यरत निकायहरु	१ वर्ष (बार्षिक नियमीत)

प्राथमिकता क्रम	प्रमुख समस्या तथा जोखिम	व्यवस्थापनका क्रियाकलाप	अनुमानित बजेट	मुख्य जिम्मेवारी	स्रोतको व्यवस्था		समय अवधि
					आन्तरिक	बाह्य (सहयोगी)	
२	विपद् प्रतिकार्यका लागि दक्ष जनशक्तिको अभाव	सुरक्षा निकायका प्रतिकार्य कर्ता बाहेक समुदाय स्तरमा पनि निम्नानुसार संख्यामा दक्ष जनशक्ति तयार गर्ने: १) गाँउपालिका सवै वडाको प्रतिनिधित्व (प्रति वडा ६ जना) हुने गरी मा कम्तीमा ६० जना सामुदायीक खोज तथा उद्धार कर्ता, ६० जना प्रथामिक उपचारक र अन्य आपत्कालीन सरसफाई तथा स्वच्छता, खानेपानी ब्यवस्थापन, स्वास्थ्य र संरक्षण सम्वन्धि स्वयंम सेवक समूह तयार गर्ने ।	५ लाख	स्था.वि.व्य. समिती\ गाउँपालिका	जिल्ला विपद् व्यवस्थापन समिति तथा नेपाल रेडक्रस सोसाइटी, अन्य सरोकारवाला निकाय र गाँउपालिकाको सामाजिक विकास र स्वास्थ्य शाखा	मानविय सहयोग क्षेत्रमा कार्यरत निकायहरु	२ वर्ष भित्र
३	विपद् प्रतिकार्य सामाग्री व्यवस्थापन तथा राहत भण्डारण नहुन	गाँउपालिका तह र सवै वडामा विपद् प्रतिकार्य सामाग्री राख्ने र राहत व्यवस्थापनका लागि गाँउपालिकाको उपयुक्त स्थान पहिचान गरी सामाग्री सहित गोदाम घरको व्यवस्थापन गर्ने ।	आवस्यकता अनुसार ।	स्था.वि.व्य. समिती\ गाउँपालिका	सुरक्षा निकाय\ नेपाल रेडक्रस सोसाइटी र गाँउपालिका	मानविय सहयोग क्षेत्रमा कार्यरत निकायहरु	१ वर्ष भित्र
४	राहतको आवश्यकता	१) राहत व्यवस्थापनलाई प्रवाभकारी बनाउने । २) कम्तीमा १०० परिवारका लागि आवश्यक	आवस्यकता अनुसार ।	स्था.वि.व्य. समिती\ गाउँपालिका	जिल्ला विपद् ब्यवस्थापन समिति तथा	मानविय सहयोग क्षेत्रमा	१ वर्ष भित्र

प्राथमिकता क्रम	प्रमुख समस्या तथा जोखिम	व्यवस्थापनका क्रियाकलाप	अनुमानित बजेट	मुख्य जिम्मेवारी	स्रोतको व्यवस्था		समय अवधि
					आन्तरिक	बाह्य (सहयोगी)	
		खाद्य तथा गैर खाद्य सामग्री, अस्थायी आवास सामग्री, स्वच्छता तथा सरसफाई सामग्री, खानेपानी व्यवस्थापन सामग्री, स्वास्थ्य र संरक्षणका सामग्रीहरुको भण्डारण			नेपाल रेडक्रस सोसाइटी	कार्यरत निकायहरु	
५	आवासमा क्षेत्री	आपतकालिन आवास सामग्रीको व्यवस्था गर्ने	५ लाख ।	स्था.वि.व्य. समिती\ गाउँपालिका	जिल्ला विपद् व्यवस्थापन समिति तथा नेपाल रेडक्रस सोसाइटी	मानविय सहयोग क्षेत्रमा कार्यरत निकायहरु	२ वर्ष
६	समन्वयमा समस्या	जिल्ला विपद् व्यवस्थापन समिति तथा अन्य सरोकारवाला निकायसंग समन्वयका संयन्त्र निर्माण गर्ने	२५ हजार ।	स्था.वि.व्य. समिती\ गाउँपालिका	जिल्ला विपद् व्यवस्थापन समिति	मानविय सहयोग क्षेत्रमा कार्यरत निकायहरु	नियमित
७	क्षमता विश्लेषण समस्या	गाउँपालिकामा क्षेत्र भित्र कार्यरत निजी क्षेत्र, उद्योग वाणिज्य संघ, उद्योगी व्यापारीको लागत संकलन गर्ने र उनीहरुलाई सहयोगका लागी अपिल गर्ने	आवश्यकता अनुसार ।	स्था.वि.व्य. समिती	जिल्ला विपद् व्यवस्थापन समिति	मानविय सहयोग क्षेत्रमा कार्यरत निकायहरु	१ वर्ष भित्र
८.	आपत्कालीन	गाउँपालिकामा भएको सामुदायिक भवन,	आवश्यकता	स्थानीय, वडा	जिल्ला विपद्	मानविय	१ वर्ष

प्राथमिकता क्रम	प्रमुख समस्या तथा जोखिम	व्यवस्थापनका क्रियाकलाप	अनुमानित बजेट	मुख्य जिम्मेवारी	स्रोतको व्यवस्था		समय अवधि
					आन्तरिक	बाह्य (सहयोगी)	
	आश्रयस्थलको समस्या	खुल्ला चौर, अग्लो स्थान, धर्मशाला, मठमन्दिरहरुको क्षमता विश्लेषण गरी आपत्कालिन आश्रयस्थलको रूपमा विकास प्रचार प्रसार र व्यवस्थापन गर्ने	अनुसार ।	विपद् व्यवस्थापन समिति	व्यवस्थापन समिति, सुरक्षा निकायहरु, सामाजिक अगुवहरु	सहयोग क्षेत्रमा कार्यरत निकायहरु	भिन्न

४.२ विपद्को समयका प्रतिकार्यका क्रियाकलापहरू (घटना घटेको दिन देखि ३ महिनासम्म)

केराबारी गाउँपालिकाभिन्न कुनै पनि समयमा विपद् परेमा प्रभावित खोज, उद्धार, स्वास्थ्य सुरक्षा, जीवन रक्षा र सम्पत्ति संरक्षणका लागि आपत्कालीन समयमा घाइते तथा विरामीहरुको उद्धार तथा प्राथमिक उपचार र आवश्यकता अनुसारको विशिष्ट उपचार, मृतकहरुको उचित दाह संस्कार, हराएकाहरुको खोजि कार्य तथा पारिवारीक सम्पक, तत्कालिन गैह्र खाद्य सामग्रीहरुको व्यवस्था र अस्थायी आवास, खाद्य व्यवस्थापन, स्वास्थ्य सेवा, खानेपानी, सरसफाई र स्वच्छताको प्रवन्ध, संरक्षण जस्ता आधारभूत आवश्यकताहरुको परिपूर्ति गर्नुपर्ने हुन्छ जसलाई प्रतिकार्य भनिन्छ । यसै अवस्थाको आंकलन गरी गाँउपालिकाको बहुप्रकोपको अवस्था विश्लेषणको आधारमा निम्नानुसारको प्रतिकार्य योजनाको निर्माण गरिएको छ ।

प्राथमिकता क्रम	विपद्को अवस्था	सम्भावित	व्यवस्थापनका क्रियाकलाप	मुख्य जिम्मेवारी	स्रोतको व्यवस्था		समय अवधि
					आन्तरिक	बाह्य (सहयोगी)	
१	विपद्को सुचनाको अभाव हुन सक्छ		जिल्ला र स्थानीय आपत्कालीन कार्यसंचालन केन्द्रलाई थप सक्रिय बनाई	स्थानीय विद् व्यवस्थापन समिति, आपत्कालीन	गाँउपालिका तथा जिल्ला विपद् व्यवस्थापन समिति	जल तथा मौषम बिज्ञान	० देखि १ घण्टा भित्र

प्राथमिकता क्रम	विपद्को अवस्था सम्भावित	व्यवस्थापनका क्रियाकलाप	मुख्य जिम्मेवारी	स्रोतको व्यवस्था		समय अवधि
				आन्तरिक	बाह्य (सहयोगी)	
		विपद्का सुचना स्थानीय सञ्चार माध्यम, सुरक्षा निकाय तथा स्थानीय विपद् ब्यवस्थापन समिति मार्फत सुचित गर्ने	कार्यसंचालन केन्द्र		बिभाग, जिल्ला आपत्कालीन कार्यसंचालन केन्द्र, सञ्चार माध्यम	
१	घाइते, मृत्यु, सम्पत्क विच्छेद, भौतिक तथा आर्थिक क्षती, तहनहस, हतास, त्रासको अवस्था हुन्छ ।	आफु, समुदाय सुरक्षित भए नभएको एकिन गर्ने । समुदाय तथा स्थानीय विपद् ब्यवस्थापन समिति र सुरक्षा निकायमा मा खबर गर्ने ।	व्यक्ति तथा समुदाय, वडा विपद् ब्यवस्थापन समिति, स्थानीय सुरक्षा निकाय	गाँउपालिका तथा जिल्ला विपद् व्यवस्थापन समिति	मानविय क्षेत्रमा कार्यरत संघ संस्थाहरु	० देखी १ घण्टा भित्र
१	घाइते, मृत्यु, सम्पत्क विच्छेद, भौतिक तथा आर्थिक क्षतीको अवस्था हुन्छ ।	प्रारम्भिक दुरत लेखाजोखा गर्ने र सुचना प्रवाह गर्ने, खोज तथा उद्धार तथा प्राथमिक उपचार गर्ने	समुदाय तथा उद्धार कर्ता र प्राथमिक उपचारक	वडा विपद् ब्यवस्थापन समिति, स्थानीय सुरक्षा निकाय, रेडक्रसका निकायहरु	मानविय क्षेत्रमा कार्यरत संघ संस्थाहरु	० देखि ७ घण्टा भित्र
१	घरवार विहिन तथा पारिवारिक सम्पत्क विच्छेद	अस्थायी आवसको व्यवस्थापन गर्ने, प्रभावितहरुलाई सुरक्षित स्थानमा सार्ने ।	स्था.वि तथा जउस, गाँउपालिका	जिल्ला विपद् व्यवस्थान समिती, नेपाल रेडक्रस, सुरक्षा निकाय	मानविय क्षेत्रमा कार्यरत संघ संस्थाहरु	० देखि २४ घण्टाभित्र
१	प्रारम्भिक द्रुत लेखाजोखा अभाव	लेखाजोखा टोलीलाइ तालीम प्राप्त गराई राख्ने र तत्काल	गाउँपालिका	गाउँपालीका, जिल्ला विपद् ब्यवस्थापन	रेडक्रस, नेपाल प्रहरी,	० देखि २४ घण्टाभित्र

प्राथमिकता क्रम	विपद्को अवस्था सम्भावित	व्यवस्थापनका क्रियाकलाप	मुख्य जिम्मेवारी	स्रोतको व्यवस्था		समय अवधि
				आन्तरिक	बाह्य (सहयोगी)	
		परिचालन हुनसक्ने गरी हरेक वडामा जनशक्ति तयार पार्ने		समिति	स्थानीय संघसंस्थाहरु	
१	मृत शरिरहरु हुन्छ	मृतकको पहिचान र परिवारलाई हस्तान्तरण	स्था.वि तथा जउस, गाँउपालिका	जिल्ला विपद् ब्यवस्थापन समिति, सुरक्षा निकाय, स्वास्थ्य शाखा	मानविय क्षेत्रमा कार्यरत संघ संस्थाहरु	० देखि २४ घण्टाभित्र (अवस्था र आवश्यकता अनुसार)
२	तत्कालिन तयारी खानेकुराको समस्या	तयारी खानेकुराहरुको वितरण	स्था.वि तथा जउस, गाँउपालिका, वडा विपद् ब्यवस्थापन समिति	स्थानीय विपद् व्यवस्थापन समिती	मानविय क्षेत्रमा कार्यरत संघ संस्थाहरु	० देखि २४ घण्टाभित्र
३	मनोवैज्ञानिक असर	मनोसामाजिक सहयोग गर्ने (सवै वडामा मानोसमाजिक विमर्शकर्ता उत्पादन गर्ने)	मनोविमर्श कर्ता	महिला तथा बालवालिका शाखा	मानविय क्षेत्रमा कार्यरत संघ संस्थाहरु	० देखि २४ घण्टाभित्र (आवश्यकता अनुसार)
१	भौतिक तथा आर्थिक क्षतीको अवस्था हुन्छ ।	क्षतिको थप विवरण संकलन गर्ने र राहत वितरण कार्यलाई व्यवस्थित गर्ने	स्था.वि तथा जउस, गाँउपालिका, वडा विपद् ब्यवस्थापन समिति,	जिल्ला विपद् ब्यवस्थापन समिति, सुरक्षा निकाय, विषयगत शाखा	मानविय क्षेत्रमा कार्यरत संघ संस्थाहरु	२४ देखि ४८ घण्टा भित्र
२	क्षेतीको यथार्थ विवरण थाहा नहुन	क्षेतीको यथार्थ विवरण संकलन गर्ने प्रभावितहरुको दर्ता तथा	स्थानीय तथा जिल्ला विपद् व्यवस्थापन समिती	जिल्ला विपद् ब्यवस्थापन समिति, सुरक्षा निकाय,	मानविय क्षेत्रमा कार्यरत संघ	४८ देखि ७२ घण्टा भित्र

प्राथमिकता क्रम	विपद्को अवस्था सम्भावित	व्यवस्थापनका क्रियाकलाप	मुख्य जिम्मेवारी	स्रोतको व्यवस्था		समय अवधि
				आन्तरिक	बाह्य (सहयोगी)	
		लाभान्वित कार्डको वितरण		विषयगत शाखा	संस्थाहरु	
३	भौतिक संरचानहरुको क्षतीको अवस्था	भौतिक पुर्वाधारको लगत संकलन गर्ने	गाँउपालिका	जिल्ला विपद् ब्यवस्थापन समिति, सुरक्षा निकाय, विषयगत शाखा	मानविय क्षेत्रमा कार्यरत संघ संस्थाहरु	४८ देखि ७२ घण्टा भित्र
१	आधारभूत आवश्यकताको परिपूर्तिमा समस्या अभाव	प्रभावितको अवस्था हेरी अस्थायी आवासमा स्थान्तरण र राहत वितरण कार्य (अस्थायी आवास सामग्री, शर्त सहित तथा शर्त रहित नगद वितरण, खानेपानीको ब्यवस्थापन, सरसफाई स्वच्छताको ब्यवस्था, स्वास्थ्य सेवाको ब्यवस्था, संरक्षणको सामग्री तथा ब्यवस्थापन)	गाँउपालिका	जिल्ला विपद् ब्यवस्थापन समिति, सुरक्षा निकाय, विषयगत शाखा	मानविय क्षेत्रमा कार्यरत संघ संस्थाहरु	४८ देखि ७२ घण्टा भित्र (विपद्को प्रभाव र आवश्यकताको आधारमा ३ महिनासम्म)
१	अस्थायी आवासको समस्या हुन्छ	पहिचान गरीएको सुरक्षित स्थाहरुमा अस्थायी आवास निर्माण गरी प्रभावितहरुलाई राख्ने ब्यवस्था मिलमउने	गाउँपालिका, रेडक्रस	जिल्ला विपद् ब्यवस्थापन समिति	मानविय क्षेत्रमा कार्यरत संघ संस्थाहरु	४८ देखि ७२ घण्टा भित्र (विपद्को प्रभाव र आवश्यकताको आधारमा ३

प्राथमिकता क्रम	विपद्को अवस्था	सम्भावित	व्यवस्थापनका क्रियाकलाप	मुख्य जिम्मेवारी	स्रोतको व्यवस्था		समय अवधि
					आन्तरिक	बाह्य (सहयोगी)	
							महिनासम्म)

४.३ विपद् पश्चात्का पुर्नलाभ अन्तर्गत पुनर्स्थापना र पुनर्निर्माणका क्रियाकलापहरू (विपद् समयका प्रतिकार्यका कार्यहरू सकिएपछि ३ महिना देखि २ वर्ष सम्म)

विपद् भइसकेपछि त्यसबाट परेको प्रभाव र भएको क्षतिको विश्लेषण गरी जनजीवनलाई सामान्य बनाउन, पूर्ण विस्थापित परिवारको पुनःस्थापना गर्न, क्षतिग्रस्त भौतिक संरचनाको मर्मरत-सम्भार तथा पुनर्निर्माण गर्न र भविष्यमा पर्न सक्ने त्यस्तै विपद्को सामना गर्न आवश्यक क्रियाकलापलाई समेटेर निम्नबमोजिमको विपद् पश्चात्का पुर्नलाभका गतिविधिहरू संचालन गर्नका लागि योजना निर्माण गरिएको छ ।

प्राथमिकता क्रम	सम्भावित	व्यवस्थापनका क्रियाकलाप	मुख्य जिम्मेवारी	स्रोतको व्यवस्था		समय अवधि
				आन्तरिक	बाह्य (सहयोगी)	
१	घरहरू निर्माणमा समस्या	विपद्को समयमा पुर्नक्षेती भएको र आफै घर निर्माण गर्न नसक्नेहरूको लागि घर पुनः निर्माणमा सहयोग गर्ने ।	गाँउपालिका	जिल्ला विपद् ब्यवस्थापन समिति, भवन निर्माण कार्यालय	मानविय क्षेत्रमा कार्यरत संघ संस्थाहरू	२ वर्ष भित्र
२	भौतिक पुर्वाधारमा	विपद् प्रभावितहरूको सहभागीतामा	गाँउपालिका,	जिल्ला विपद्	मानविय क्षेत्रमा	२ वर्ष भित्र

प्राथमिकता क्रम	सम्भावित	व्यवस्थापनका क्रियाकलाप	मुख्य जिम्मेवारी	स्रोतको व्यवस्था		समय अवधि
				आन्तरिक	बाह्य (सहयोगी)	
	क्षेत्री	कामका लागि नगदश्रमदान मार्फत विपदले विगारेका ग्रामीण सडक, सिचाई कुलो, कल्भर्ट, विद्युत, पुल, आवासिय घर, विद्यालय सार्वजनिक भौतिक संरचनाहरु आदि मर्मत गर्ने ।	स्थानीय विपद व्यवस्थापन समिती	ब्यवस्थापन समिति, सरोकारवाला सवै	कार्यरत संघ संस्थाहरु	
३	स्वास्थ्य समस्या	विपद् प्रभावितहरुको स्वास्थ्य परिक्षणका लागि घुम्ती स्वास्थ्य शिविर सञ्चालन गर्ने ।	स्थाविव्य समिती/ गाँउपालिका, स्वास्थ्य शाखा	जिल्ला विपद् ब्यवस्थापन समिति, पेशागत स्वास्थ्य संस्था	मानविय क्षेत्रमा कार्यरत संघ संस्थाहरु	समय समयमा आवश्यकता अनुसार
४	जिविकोपार्जनमा समस्या	विपद् प्रभावित क्षेत्रमा भएका समुदायको जिविकोपार्जनका लागि सिप विकासका कार्यहरु, बजार ब्यवस्थापन, कामका लागि नगद, फलफुल खेती, केरा खेती एवम् तरकारी खेती र पशुपालन तथा अन्य व्यवसाय संचालन जस्ता योजनाहरु सञ्चालन गर्ने ।	गाँउपालिकाको कृषि तथा व्यावसाय शाखा	जिल्ला विपद् ब्यवस्थापन समिति, सरोकारवाला सवै	मानविय क्षेत्रमा कार्यरत संघ संस्थाहरु	३ वर्ष आवश्यकता अनुसार
५	संकटासन्न अवस्था	विपद् जोखिम न्यूनीकरणका उपायहरुमा संचालन	स्थाविव्य समिती/ गाँउपालिका सामाजिक सेवा शाखा	जिल्ला विपद् ब्यवस्थापन समिति, सरोकार वाला सवै	मानविय क्षेत्रमा कार्यरत संघ संस्थाहरु	२ वर्ष आवश्यकता अनुसार

अनुसूची- ८

(दफा ३.२.३ सँग सम्बन्धित)

योजना तर्जुमा उपसमिति, समुदाय विपद् तथा जलवायु उत्थानशील समिति, कार्यदलहरूको स्वरूप र काम कर्तव्य तथा अधिकार

८.१ योजना तर्जुमा उप समितिको स्वरूप

क्र. सं.	नाम थर	प्रतिनिधित्व	पद
१	मनमाया मगर	केराबारी गाउँपालिका, उपाध्यक्ष	संयोजक
२	सुवास श्रेष्ठ	केराबारी, गाउँपालिका प्रमुख प्रशासकिय अधिकृत	सदस्य
३	उपेन्द्र लुङ्गेली मगर	विपद् व्यवस्थापन समिति संयोजक	सदस्य
४	शरण थापा मगर	समाजिक विकास समिति संयोजक	सदस्य
५	प्रेमबहादुर लिम्बू	आर्थिक विकास समिति संयोजक	सदस्य
६	पूणबहादुर मगर	भौतिक विकास समिति संयोजक	सदस्य
७		सुशासन समिति संयोजक	सदस्य
८	नारायणप्रसाद भूजेल	प्रवक्ता	सदस्य
९	चन्द्रबहादुर बस्नेत	केराबारी, गाउँपालिका	विपद् व्यवस्थापन सम्पर्क व्यक्ति

स्थानीय विपद् व्यवस्थापन समितिको संरचना

क्र. सं.	नाम थर	प्रतिनिधित्व	पद
१	सुमन मिरिङचिङ मगर	गाउँपालिका अध्यक्ष	अध्यक्ष
२	मनमाया मगर	गाउँपालिका उपाध्यक्ष	उपाध्यक्ष
३	सुवास श्रेष्ठ	प्रमुख प्रशासकीय अधिकृत	सदस्य
४	शरण थापा मगर	वडाध्यक्ष १	सदस्य
५	प्रेमबहादुर लिम्बू	वडाध्यक्ष २	सदस्य
६	रामचन्द्र शाही	वडाध्यक्ष ३	सदस्य
७	शिवप्रसाद तामाङ	वडाध्यक्ष ४	सदस्य
८	अजय लिम्बू	वडाध्यक्ष ५	सदस्य
९	उपेन्द्र लुङ्गेली मगर	वडाध्यक्ष ६	सदस्य
१०	खगेन्द्रप्रसाद निरौला	वडाध्यक्ष ७	सदस्य

११	कमलकुमार बस्नेत	वडाध्यक्ष ८	सदस्य
१२	गोपाल राई	वडाध्यक्ष ९	सदस्य
१३	पूर्णबहादुर मगर	वडाध्यक्ष १०	सदस्य
१४	अर्जुन घिमिरे	विषयगत शाखाका प्रमुख (सामाजिक शाखा शाखा)	सदस्य
१५		विषयगत शाखाका प्रमुख (पूर्वाधार शाखा)	सदस्य
१६	दिपेन राई	इलाका प्रहरी कार्यालय, केराबारी	सदस्य
१७	कृष्णकुमार बस्नेत	सशस्त्र प्रहरी बल	सदस्य
१८	राजेशकुमार थापा	प्रमुख, गाउँ प्रहरी	सदस्य
१९		नेपाली कांग्रेस पार्टी	सदस्य
२०	तिलकबहादुर पिठाकोटे मगर	नेकपा एमाले	सदस्य
२१	तिलक मगर	नेकपा माओवादी केन्द्र	सदस्य
२२	टंकबहादुर बस्नेत	राष्ट्रिय प्रजातन्त्र पार्टी	सदस्य
२३	टेकबहादुर कार्की	राष्ट्रिय स्वतन्त्र पार्टी	सदस्य
२४	छत्र लिम्बू	जनता समाजवादी पार्टी	सदस्य
२५	रमेश चेम्जोङ	नेकपा एकिकृत समाजवादी पार्टी	सदस्य
२६		सभापति, नेपाल रेडक्रस सोसाइटी, उपशाखा	सदस्य
२७		विपद विज्ञ	सदस्य
२८		विपद विज्ञ\ सञ्चार प्रतिनिधि	सदस्य
२९	किशन शाही	अध्यक्ष, केराबारी उद्योग वाणिज्य संघ	सदस्य
३०	चन्द्रबहादुर बस्नेत	गाउँपालिकाको विपद् व्यवस्थापन शाखा प्रमुख	सदस्य सचिव

८.२ स्थानीय विपद् व्यवस्थापन समितिको काम, कर्तव्य र अधिकार

विपद् पूर्व	विपद्को समय	विपद् पश्चात्
<ul style="list-style-type: none"> समुदायको विपद् तथा जलवायु उत्थानशील योजनाको तर्जुमा, कार्यान्वयन र अनुगमन गर्ने, स्थानीय विपद् तथा जलवायु उत्थानशील समिति र कार्यदलहरुलाई सहयोग पुऱ्याउने, समुदायमा आधारित विपद् तथा जलवायु 	<ul style="list-style-type: none"> विपद् प्रभावित क्षेत्रमा उद्धार, राहत तथा प्रतिकार्यको सहयोग गर्ने, कार्यदललाई 	<ul style="list-style-type: none"> आपत्कालीन कार्ययोजना, पुनःस्थापना तथा पुनर्निर्माण योजना तर्जुमा तथा

<p>उत्थानशील सम्बन्धी प्रशिक्षण लिने वा दिने व्यवस्था मिलाउने,</p> <ul style="list-style-type: none"> • विपद् व्यवस्थापनका लागि गाउँस्तरीय विपद् तथा जलवायु उत्थानशील कोषको स्थापना र सञ्चालनको व्यवस्था मिलाउने, • विपद् तथा जलवायु उत्थानशील योजना कार्यान्वयनको लागि वार्षिक बजेट छुट्याउन पहल गर्ने, • सबै सरोकारवालाको सहभागितामा विपद् तथा जलवायु उत्थानशील योजना कार्यान्वयनमा गर्ने • समुदाय स्तरको प्रकोप तथा जलवायुजन्य जोखिम नक्सा बनाउने, • विकास निर्माणका योजनामा विपद् व्यवस्थापन, जलवायु परिवर्तन अनुकूलन र जोखिम न्यूनीकरणका अवधारणालाई मूलप्रवाहीकरण गर्ने, गराउने तथा त्यससँग सम्बद्ध कार्य गर्ने, • गाँउपालिका तथा गाउँपालिकामा आबद्ध हुने, • विपद् तथा जलवायु उत्थानशीलता सम्बन्धी जनचेतना तथा क्षमता अभिवृद्धिका कार्य गर्ने, गराउने, 	<p>आवश्यक सहयोग गर्ने</p> <ul style="list-style-type: none"> • स्थानीय विपद् तथा जलवायु उत्थानशील समितिसँग आवश्यक समन्वय गर्ने • तथ्यांक संकलनमा सहयोग गर्ने 	<p>कार्यान्वयन गर्ने,</p> <ul style="list-style-type: none"> • विपद् तथा जलवायु परिवर्तनको प्रभावबाट विस्थापित समुदायलाई पुनःस्थापन गर्न स्थानीय विपद् तथा जलवायु उत्थानशील समितिलाई सघाउनु,
--	--	---

८.३ कार्यदलको स्वरूप

स्थानीय विपद् जोखिम व्यवस्थापनको प्रभावकारी कार्यान्वयनको लागि निम्नानुसार कार्यदल गठन गरिएको छ । यस कार्यदलको पदेन सदस्य बाहेक अन्यको कार्यकाल स्थानीय विपद् तथा जलवायु उत्थानशील योजना तर्जुमा निर्देशिका २०७४ ले तोके अनुसार २ वर्षको हुनेछ । स्थानीय अवश्यकतालाई दृष्टिगत गरी कार्यदलको सङ्ख्या थपघट गर्न सकिनेछ ।

१. सूचना तथा पूर्वचेतावनी कार्यदल

क्र.सं	नामथर	प्रतिनिधित्व	पद	कैफियत
१	नारायणप्रसाद भूजेल	प्रवक्ता	संयोजक	
२	शरण थापा मगर	वडाध्यक्ष वडा नम्बर १	सदस्य	
३	प्रेमबहादुर लिम्बू	वडाध्यक्ष वडा नम्बर २	सदस्य	
४	रामचन्द्र शाही	वडाध्यक्ष वडा नम्बर ३	सदस्य	

५	शिवप्रसाद तामाड	वडाध्यक्ष वडा नम्बर ४	सदस्य	
६	अजय लिम्बू	वडाध्यक्ष वडा नम्बर ५	सदस्य	
७	उपेन्द्र लुङ्गेली मगर	वडाध्यक्ष वडा नम्बर ६	सदस्य	
८	खगेन्द्रप्रसाद निरौला	वडाध्यक्ष वडा नम्बर ७	सदस्य	
९	कमलकुमार बस्नेत	वडाध्यक्ष वडा नम्बर ८	सदस्य	
१०	गोपाल राई	वडाध्यक्ष वडा नम्बर ९	सदस्य	
११	पूर्णबहादुर मगर	वडाध्यक्ष वडा नम्बर १०	सदस्य	
१२	सुवास सुवेदी	सूचना प्रविधि अधिकृत	सदस्य सचिव	

२. खोज तथा उद्धार कार्यदल

क्र.सं	नामथर	प्रतिनिधित्व	पद
१	उपेन्द्र लुङ्गेली मगर	अध्यक्ष वडा नं. ६	संयोजक
२	कृष्णकुमार बस्नेत	डिएसपि सशस्त्र प्रहरी बल	सदस्य
३	मिथुन धुरवकुमार देवान	वडा सदस्य	सदस्य
४	दिलबहादुर राई	वडा सदस्य वडा नं. ८	सदस्य
५	विष्णु रानामगर	वडा सदस्य वडा नं. ५	सदस्य
६	गोपाल बस्नेत	वडा नं. ६	सदस्य
७	गोविन्द शाही ठाकुरी	वडा नं. ९	सदस्य
८	कमला राई	वडा नं. १	सदस्य
९	दिपेन राई	ईलाका प्रहरी कार्यालय	सदस्य
१०	राजेशकुमार थापा	नगर प्रहरी प्रमुख	सदस्य सचिव

३. राहत व्यवस्थापन तथा पुनःस्थापन कार्यदल

क्र.सं	नामथर	प्रतिनिधित्व	पद	कैफियत
१	रामचन्द्र शाही	वडा नं. ३	संयोजक	
२	शरण थापा मगर	वडा नं. १	सदस्य	
३	खगेन्द्र प्रसाद निरौला	वडा नं. ७	सदस्य	
४	बुद्ध रानी राई	वडा नं. ६	सदस्य	
५	हेमा विश्वकर्मा	वडा नं. ३	सदस्य	

६			सदस्य	
७			सदस्य	
८	सबै वडाका सचिवहरु	सबै वडाका सचिवहरु	सदस्य	
९	वसन्त चिमरिया	भण्डारण शाखा	सदस्य सचिव	

४. प्राथमिक उपचार कार्यदल

क्र.सं	नाम थर	प्रतिनिधित्व	पद	कैफियत
१	शरण थापा मगर	सामाजिक विकास समिति	संयोजक	
२	पालिका अस्पतालको मेडिकल अफिसर		सदस्य	
३	सबै वडाका स्वास्थ्य संस्थाका प्रमुख		सदस्य	
४	टोमप्रसाद चौलागाईं	स्वास्थ्य शाखा प्रमुख	सदस्य सचिव	

५. क्षति तथा आवश्यकता लेखाजोखा कार्यदल (प्रारम्भिक द्रुत लेखाजोखा)

क्र.सं	नाम थर	प्रतिनिधित्व	पद	कैफियत
१	प्रेमबहादुर लिम्बु	अध्यक्ष वडा नं. २	संयोजक	
२	गंगा लिम्बु	महिला सदस्य	सदस्य	
३	सीता भुजेल	वडा सदस्य ८	सदस्य	
४	टेकप्रसाद बास्तोला	कृषि शाखा प्रमुख	सदस्य	
५	इलाका प्रहरी कार्यालय		सदस्य	
६	सशस्त्र प्रहरी बल		सदस्य	
७	सुमन दाहाल	ईन्जिनियर	सदस्य सचिव	

६. लैङ्गिक समानता तथा संरक्षण कार्यदल

क्र.सं	नाम थर	प्रतिनिधित्व	पद	कैफियत
१	रेखा विश्वकर्मा	कार्यपालिका सदस्य	संयोजक	
२	लिलामाया दर्जी	कार्यपालिका सदस्य	सदस्य	
३	मनमायाँ विश्वकर्मा	कार्यपालिका सदस्य	सदस्य	
४	राजन थापा	वडा नं. ८	सदस्य	
५	उषा तिम्सीना	राष्ट्रिय अपाङ्ग महासंघ	सदस्य	
६	निर्मला राई	ओरेक नेपाल	सदस्य	

७	मिना पहाडी	महिला तथा बालबालिका	सदस्य सचिव
---	------------	---------------------	------------

८.४ पूर्वतयारी तथा प्रतिकार्यको लागि कार्यदलको काम, कर्तव्य तथा अधिकार

गाउँपालिका कार्यदलले विपद्को प्रभावकारी समन्वयात्मक प्रतिकार्यका लागि आ-आफ्नो तहबाट तयारी अवस्थामा रहनेछन् र एकआपसमा तथा आवश्यकता अनुसार जिल्ला आपत्कालीन कार्यसंचालन केन्द्र, सुरक्षा निकाय, रेडक्रस तथा जिल्ला विपद् व्यवस्थापन समिति मातहतका विभिन्न विषयगत क्षेत्रहरु (क्लष्टर)सँग समन्वय गर्दै विपद्को पूर्वसूचना, खोज उद्धार, प्राथमिक उपचार, क्षति तथा आवश्यकता विश्लेषण, राहत वितरण, मनोवैज्ञानिक परामर्श लगायतका कार्यमा योगदान दिनेछन् ।

१.सूचना तथा पूर्वचेतावनी कार्यदल		
विपद् पूर्व	विपद्को समय	विपद् पश्चात्
<ul style="list-style-type: none"> पूर्वसूचना तथा चेतावनी प्रणालीबारे सञ्चार माध्यम र अन्य स्रोतबाट प्राप्त सूचना प्राप्त गर्ने पूर्वचेतावनी प्रणालीको स्थापनाका लागि जि।सा.स, गाउँपालिका, जल उत्पन्न प्रकोप नियन्त्रण डिभिजन कार्यालयसँग समन्वय गर्ने उपलब्ध पूर्वचेतावनी प्रणालीको सुरक्षा र संरक्षण गर्ने विपद्सम्बन्धी काम गर्ने वा अन्य सरोकारवाला निकायमा विपद्द्वारे सही जानकारी दिने समुदायसँग नियमित छलफल गर्ने र स्थानीय विपद् व्यवस्थापन समितिमा प्रतिवेदन नियमित रुपमा दिने सञ्चारमाध्यम, पत्रकार महासङ्घ, स्थानीय पत्रकारसँग समन्वय गरी सूचना लिने र दिने काम गर्ने विपद् जोखिम व्यवस्थापनसम्बन्धी ज्ञानबद्धक सामग्रीको खोजी गरी समुदायमा उपलब्ध गराउने आपत्कालीन समयमा चाहिने निकायको फोनको सूची तयार गरी समुदायका सबै सदस्यलाई उपलब्ध गराउने जनचेतना अभिवृद्धिका सामग्री जिल्ला 	<ul style="list-style-type: none"> विपद्को सूचना सबैभन्दा पहिले खोज तथा उद्धार कार्यदललाई दिने यस्तो सूचना जिल्ला आपत्कालीन कार्यसंचालन केन्द्र, स्थानीय प्रहरी, जिल्ला प्रहरी, शसस्त्र प्रहरी, नेपाली सेना, नेपाल रेडक्रस सोसाइटी, गाउँपालिका, जि।सा.स र जिल्ला विपद् व्यवस्थापन समितिलाई उपलब्ध गराएर सहयोग माग गर्ने विपद् सम्बन्धी सम्पूर्ण जानकारी जानकारी स्थानीय विपद् व्यवस्थापन समितिमाफर्त्, जिविस र जिल्ला विपद् व्यवस्थापन समितिलाई दिने विपद्द्वारेको समाचार तथा सूचना सञ्चारमाध्यम वा 	<ul style="list-style-type: none"> क्षति विश्लेषण कार्यदलबाट भएको कार्य र क्षतिको अवस्थाको जानकारी लिने विपद्पछि उत्पन्न भएको थप सङ्कटासन्नता र जनजीवनमा परेको असरको समीक्षा गर्ने जनजीवनमा परेको असरअनुसार पूर्वतयारीका कार्यलाई निरन्तरता दिने । पुर्व सूचना प्रणालि संग सम्बन्धित संरचनागत पुजिमा भएको क्षतिको मर्मत संभार गर्ने र थप संरचनाको आवश्यकता भएमा पहल गर्ने । स्थापित संयन्त्रमा भएका कमि कमजोरिमा सुधार ल्याउन पहल गर्ने ।

<p>र केन्द्रबाट सङ्कलन गरी जनचेतना अभियानमा हुने खर्च कटौती गर्ने</p> <ul style="list-style-type: none"> • सूचना प्रवाह र प्राप्तिको भरपर्दो संयन्त्रका लागि जिल्ला आपत्कालिन कार्य सञ्चालन केन्द्र, जल तथा मौसम बिभागका स्टेसनहरु, स्थानीय तहमा समुदाय आफैले संचालन गरेका स्टेसनहरु विचमा नियमित छलफल, बैठक, अनुगमन गर्ने र आवश्यकता अनुसार सूचना आदान प्रदान संयन्त्रमा परिमार्जन गर्ने । 	<p>पत्रकारलाई उपलब्ध गराउने</p>	
<p>२. खोज तथा उद्धार कार्यदल</p>		
<ul style="list-style-type: none"> • विपद्बाट विस्थापितलाई राख्नको लागि सुरक्षित स्थानको पहिचान गर्ने • उद्धारका लागि आवश्यक पर्ने सामग्रीको बन्दोवस्त गर्न स्थानीय प्रहरी, नेपाली सेना, जिल्ला दवी प्रकोप उद्धार समितिसँग समन्वय गरी सहयोग माग गर्ने • उद्धारका लागि नेपाल रेडक्रस सोसाइटीसँग समन्वय गर्ने • बाढी र पहिरोको समयमा उद्धार गर्न सक्ने समुदायका सदस्यको पहिचान गरी उनीहरूको सम्पर्क नम्बर अध्यावधिक राख्ने • उद्धारकर्मीका लागि तालिमको व्यवस्था गर्न गैसस, नेपाल रेडक्रस, प्रहरी र सेनासँग समन्वय गर्ने 	<ul style="list-style-type: none"> • विपद् हुने मौसममा खोज तथा उद्धारको लागि तयारी अवस्थामा रहने • सूचना तथा पूर्वचेतावनी कार्यदलको सूचनाका आधारमा अति जोखिममा रहेका परिवारलाई सुरक्षित स्थानमा लैजाने • त्यस्ता परिवारको महत्वपूर्ण सम्पत्ति र पशुधनको रक्षा तथा उद्धार गर्ने • समुदायमा रहेका महिला, अपाङ्ग, बूढाबूढी, गर्भवती तथा सुत्केरी महिलाको सूची तयार गरी मूल समितिलाई दिने र सहयोगको प्राथमिक सूचीमा राख्न आग्रह गर्ने 	<ul style="list-style-type: none"> • उद्धार गरिएका व्यक्ति, धनसम्पत्ति, पशुधनको सूची तयार गरी मूल समितिलाई दिने • विपद्मा परेर हराएका वा मृत्यु भएका मानिस र घरपालुवा पशुको सूची तयार गरी मूल समितिमार्फत सुरक्षा निकाय र गाविसलाई उपलब्ध गराउने • उद्धार समाग्री पुनः यथास्थानमा राख्ने
<p>३. राहत व्यवस्थापन तथा पुनःस्थापन कार्यदल</p>		
<ul style="list-style-type: none"> • समुदायस्तरबाट उपलब्ध हुने राहत सामग्री सङ्कलन र भण्डारणको व्यवस्था 	<ul style="list-style-type: none"> • सही समयमा कार्ययोजनाअनुसार 	<ul style="list-style-type: none"> • विस्थापित भएर पुनःस्थापन हुन नसकेका

<p>गर्ने</p> <ul style="list-style-type: none"> • सामुदायिक विपद् व्यवस्थापन कोषको स्थापना गर्ने • राहत सामग्री प्रयोग नभएमा त्यस्तो सामग्री नियमानुसार बिक्री गरी प्राप्त रकम कोषमा जम्मा गर्ने • पूर्ण रूपमा विस्थापित हुने परिवारलाई बसोबासको व्यवस्थाका लागि सार्वजनिक जग्गाको पहिचान गरी त्यस्तो जग्गा उपयोग गर्न गाँऊपालिका र गाउँपालिकामार्फत् सम्बन्धित निकायसँग अनुमति लिने प्रक्रिया अघि बढाउने • विस्थापितलाई सुरक्षित राख्ने स्थानको लागि उद्धार कार्यदलसँग समन्वय गरी सुरक्षित स्थानको पहिचान गर्ने • स्थानीय विपद् व्यवस्थापन समितिको निर्देशनमा आवश्यक कार्य गर्ने 	<p>राहत व्यवस्थापन गर्ने</p> <ul style="list-style-type: none"> • जिल्लाबाट प्राप्त अनुदान वा राहत वितरणमा जिल्लाको कार्यदललाई सहयोग गर्ने • स्थानीय विपद् व्यवस्थापन समितिसँग सहमति लिएर अन्य आवश्यक कार्य गर्ने 	<p>परिवारलाई सुरक्षित स्थानमा बसोबासको व्यवस्थाका लागि पहल तथा पैरवी गर्ने</p> <ul style="list-style-type: none"> • पुनःस्थापना हुन सक्ने परिवारको घर मर्मतसम्भारको लागि पहल गर्ने र सहयोगको लागि जिल्ला दैवी प्रकोप उद्धार समितिलाई स्थानीय विपद् व्यवस्थापन समितिमार्फत् सिफारिस गरी पठाउने
--	---	--

४. प्राथमिक उपचार, स्वास्थ्य तथा सरसफाइ कार्यदल

<ul style="list-style-type: none"> • विपद्को समयमा घाइतेको उपचारको लागि प्राथमिक उपचार सामग्रीको व्यवस्था गर्ने • विपद् नभएमा प्राथमिक उपचार सामग्रीको समय बाँकी रहँदै प्रयोग गरी पुनः नयाँ सामग्री तयारी अवस्थामा राख्ने • स्थानीय स्वास्थ्य चौकीसँग समन्वय गरी आवश्यक सामग्री माग गर्ने • स्थानीय तहमा एम्बुलेन्स उपलब्ध भएमा सोको मर्मतसम्भार गरी दुरुस्त राख्ने व्यवस्था मिलाउने • स्वास्थ्य र सरसफाइसम्बन्धी जनचेतना अभिवृद्धि गरी विपद् पहिले र पछि हुन सक्ने महामारी तथा जनस्वास्थ्यसम्बन्धी समस्याबारेमा जनचेतना अभिवृद्धि गर्ने • जनचेतना अभिवृद्धिको लागि जिल्ला जनस्वास्थ्य कार्यालय र अन्य स्वास्थ्यसंस्थासँग सहयोग माग गर्ने • स्वयंसेवकहरूलाई विपद् र महामारीबारे अभिमुखीकरण गर्ने 	<ul style="list-style-type: none"> • घाइतेको तत्काल उपचार गर्न उद्धार कार्यदलसँगै विपद् प्रभावित क्षेत्रमा जाने • घाइतेको प्राथमिक उपचार गरी आवश्यक परेमा स्वास्थ्यसंस्था मा पठाउने 	<ul style="list-style-type: none"> • विपद्पछि फोहोरमैला व्यवस्थापनका कार्य गर्ने • विस्थापित बसेको स्थानमा सरसफाइका कार्यलाई नियमित रूपमा सञ्चालन गर्ने • महामारीजन्य रोगहरूको नियमित निगरानी गर्ने र सम्बन्धित निकायलाई जानकारी दिने • स्वास्थ्य, सरसफाइ र जनस्वास्थ्यसम्बन्धी जनचेतना अभिवृद्धि गर्ने
---	---	---

५. क्षति तथा आवश्यकता विश्लेषण कार्यदल		
<p>क्षति विश्लेषण</p> <ul style="list-style-type: none"> • विपद्पूर्व नै जनधनको हुन सक्ने क्षतिको विवरण सङ्कलन गर्ने । • क्षतिको लेखाजोखाको लागी मोवाईल एप्सको तालीम दिई तयारी अबस्थामा रहने • सम्भाव्य क्षति विश्लेषण नमुना फाराम तयार गर्ने । • क्षति विश्लेषण स्वयंसेवकहरूलाई तालिम दिने । • क्षति विश्लेषण स्वयंसेवकहरूलाई तयारी अवस्थामा राख्ने । 	<ul style="list-style-type: none"> • विपद्बाट भएको क्षतिको लेखाजोखा गरी आपत्कालीन सहयोगको आवश्यकता पहिचान गर्ने • उपलब्ध सूचनाका आधारमा सहयोगका लागी स्थानीय विपद् व्यवस्थापन समिति मार्फत सम्बन्धित निकायलाई उपलब्ध गराउने । • IRA को तथ्यांक संकलन गरी पठाउने 	<ul style="list-style-type: none"> • क्षतिको विस्तृत विश्लेषणका लागी सङ्कलन गर्ने । • गरिएको कामको समिक्षा गरी कमी कमजोरीहरूलाई पत्ता लगाउने ।
६. लैङ्गिक समानता तथा संरक्षण कार्यदल		
<ul style="list-style-type: none"> • मनोसामाजिक परामर्शदाताहरूको रेकर्ड अद्यवधिक गर्ने र तालिम संचालनको बन्दोवस्त मिलाउने • विपद् तथा जलवायु उत्थानशील योजना तर्जुमा तथा कार्यान्वयन तथा जनचेतना अभिवृद्धि र अन्य क्षमता अभिवृद्धिका कार्यक्रमहरूमा लैङ्गिक समानता र सामाजिक समोवेशीकरण सुनिश्चित गर्ने • लैङ्गिक समानता र संरक्षण सम्बन्धी अभिमुखीकरण गर्ने • अपाङ्गता भएका व्यक्तिहरू, जेष्ठ नागरिक, महिला, गर्भवति महिला तथा वालवालिका मैत्री आश्रयस्थलको पहिचान र निर्माणमा विपद् तथा जलवायु उत्थानशील समितिलाई सहयोग गर्ने • अपाङ्गता भएका व्यक्तिहरू, जेष्ठ नागरिक, महिला, गर्भवति महिला, दलित, जनजाति तथा वालवालिकालाई सुरक्षा सम्बन्धी पूर्वजानकारी एवं अभिमुखीकरण 	<ul style="list-style-type: none"> • विपद् प्रतिकार्यका दौरान हुन सक्ने भेदभाव, हिंसा, दुर्व्यवहार आदि घटनाको अनुगमन र पहिचान गर्ने • घटना घटेको वा घट्न सक्ने अवस्थामा कानूनी सहयोग तथा परामर्शमार्फत् दोषीलाई कारवाही गर्न सकिने व्यवस्था मिलाउने • विपद् प्रभावितलाई आवश्यकता अनुसार मनोपरामर्श दिने • हराएका वा विछोडिएका परिवारको खोजी र पुनर्मिलनको लागी सहजीकरण गर्ने • राहत वितरण गरिँदा राहत सामग्रीहरू वलवालिका, महिला, गर्भवति तथा सुत्केरी महिलाका लागी विशेष सामग्रीको व्यवस्था गर्न विपद् तथा जलवायु उत्थानशील समूहलाई आग्रह र सहयोग गर्ने 	<ul style="list-style-type: none"> • विपद्बाट प्रभावित व्यक्ति, परिवार र जोखिममा रहेका विभिन्न समूहमाथि विपद्को समय वा विपद् पश्चात् उत्पन्न हिंसा, शोषण, दुर्व्यवहार, भेदभाव एवं हेलामा परेका समूहलाई मानवीय मापदण्डका आधारमा संरक्षण प्रदान गर्नु

अनुसूचीहरू:

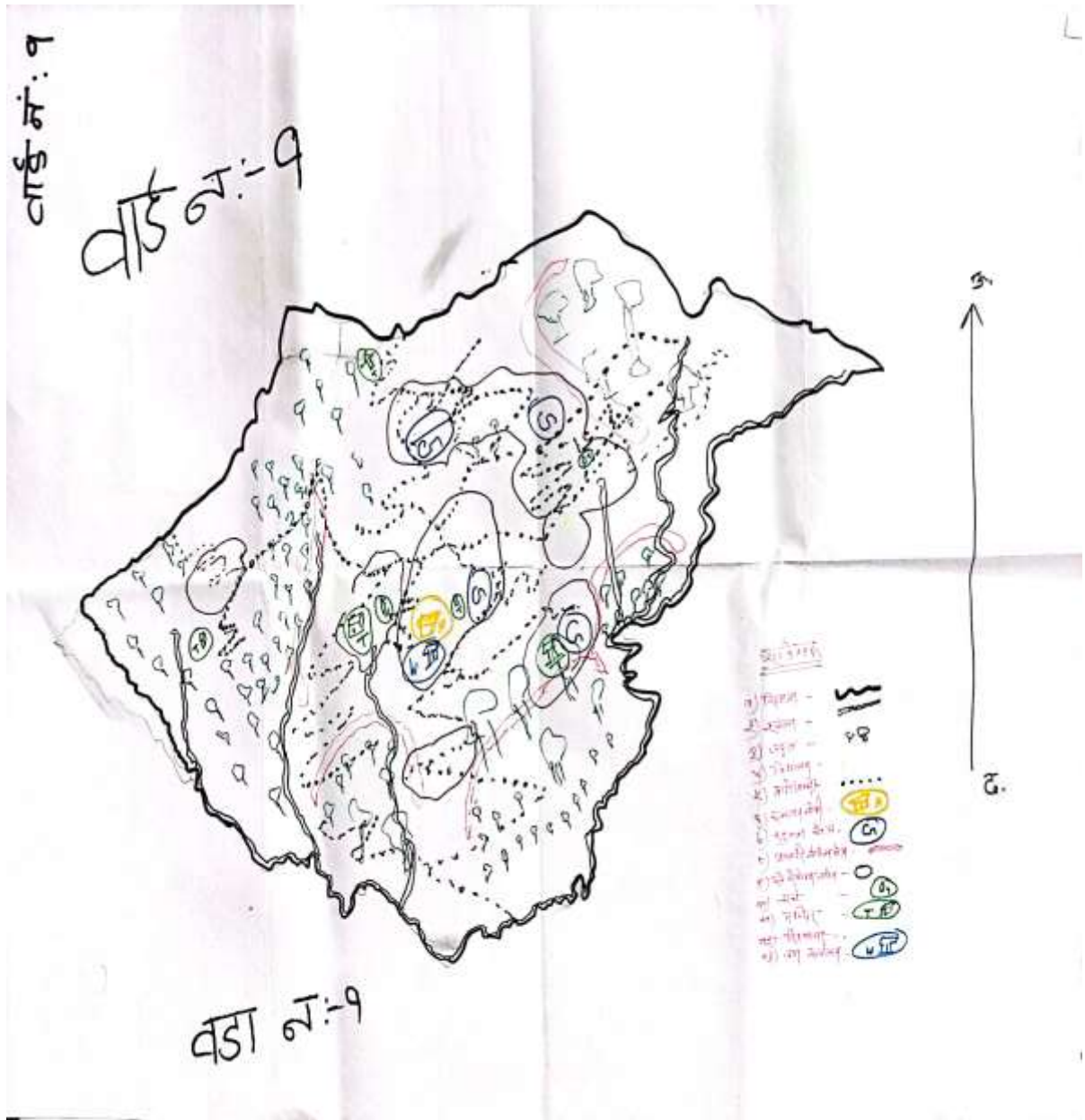
१. समग्र प्रकोपहरूको नक्सांकन
२. वडाहरूको सामाजिक नक्सा
३. वडाहरूको प्रकोप स्तरीकरण तालिका
४. वडा विपद् व्यवस्थापन समितिको विवरण

अनुसुची १: केरावारी गाउपालिकाको समग्र प्रकोपहरुको नक्सांकन




अनुसुची २: वडाहरुको सामाजिक नक्सा

१. केरावारी गाँउपालिका वडा नं. १ को सामाजिक नक्सा

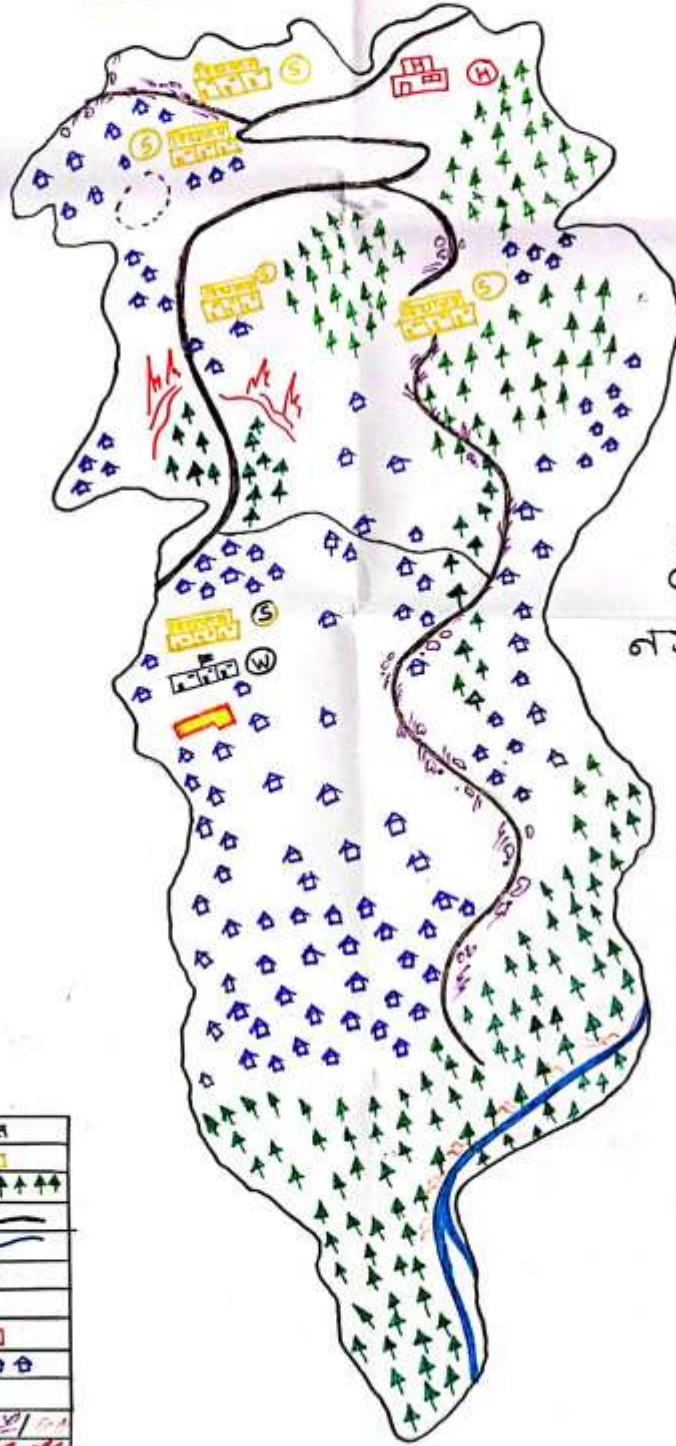


२. केरावारी गाँउपालिका वडा नं. २ को सामाजिक नक्सा



३. केरावारी गाँउपालिका वडा नं. ३ को सामाजिक नक्सा

केरावारी गाँउपालिका
वडा नं. - ०३

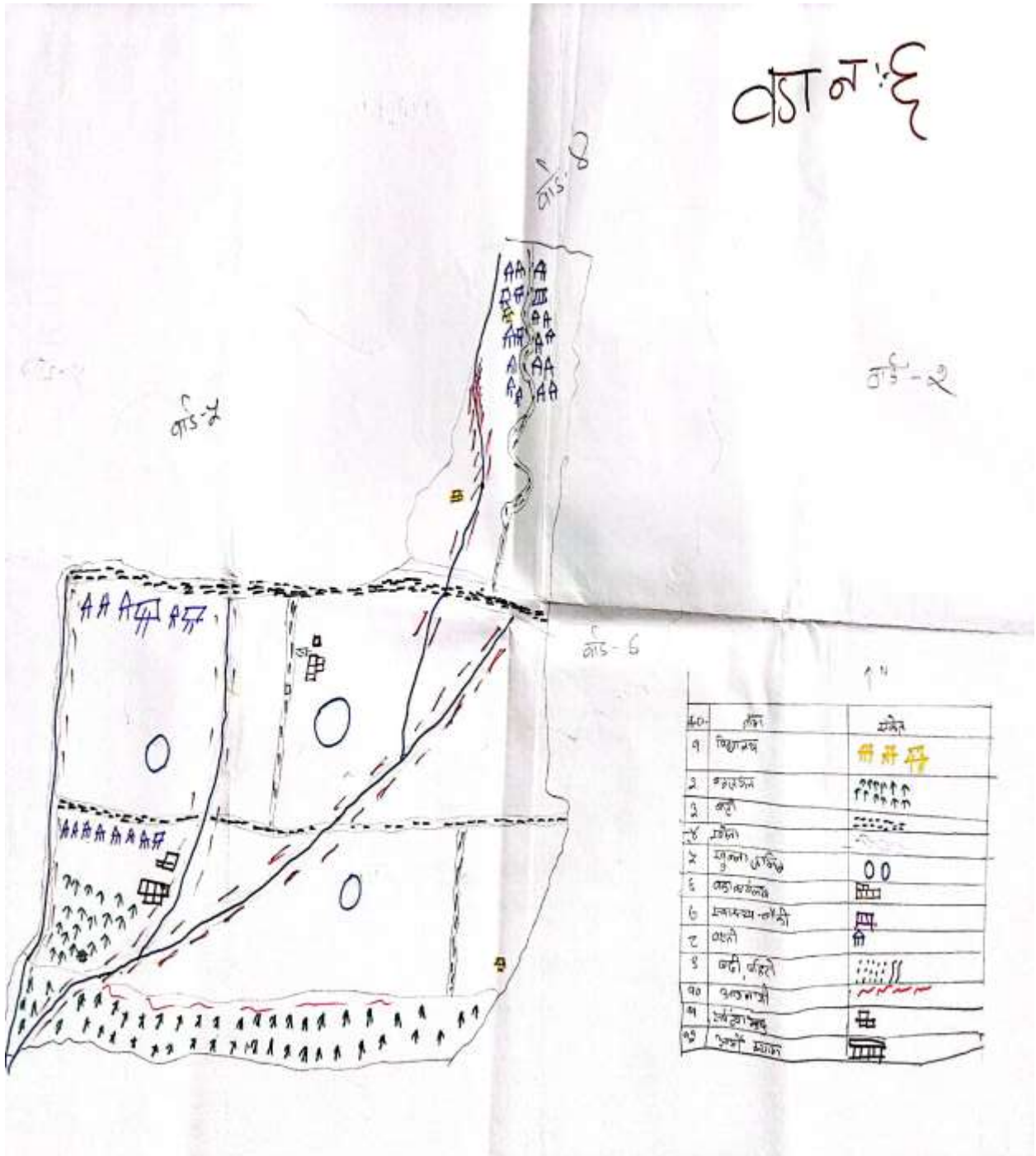


लेटा ड.
नगरपालिका

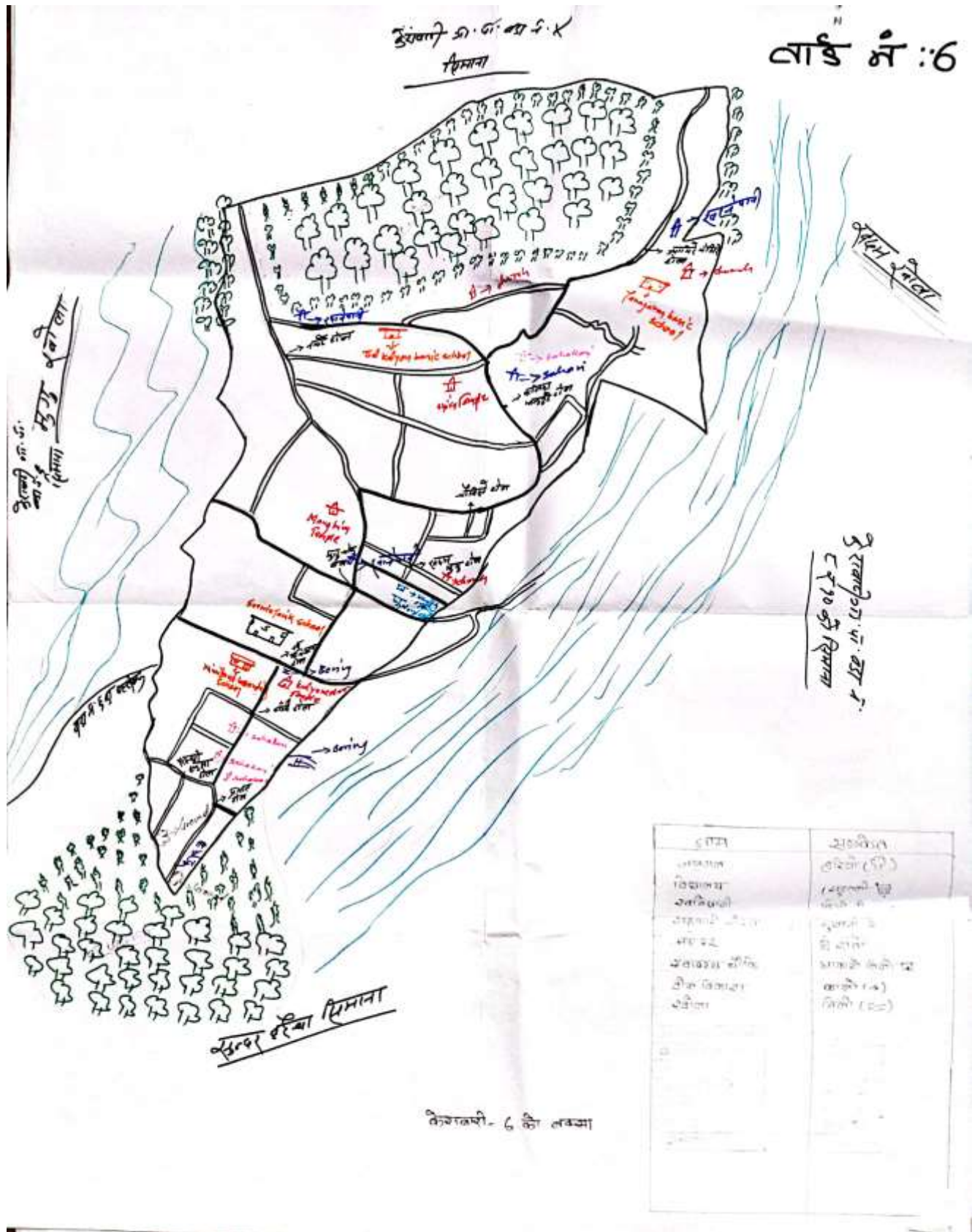
क्र.सं.	नाम	चिह्न
१.	बिद्यालय	📖
२.	वन जंगल	🌲🌲🌲🌲🌲
३.	झाडो	🌿
४.	खोला	🌊
५.	चक्रवर्ती जमिन	🌀
६.	वडा कार्यालय	🏢
७.	स्वास्थ्य चौकी	🏠
८.	बस्ती	🏠🏠🏠
९.	सामुदायिक भवन	🏠
१०.	पहिरो/बाढी	🌪️
११.	आगलागी	🔥

४. केरावारी गाँउपालिका वडा नं. ४ को सामाजिक नक्सा

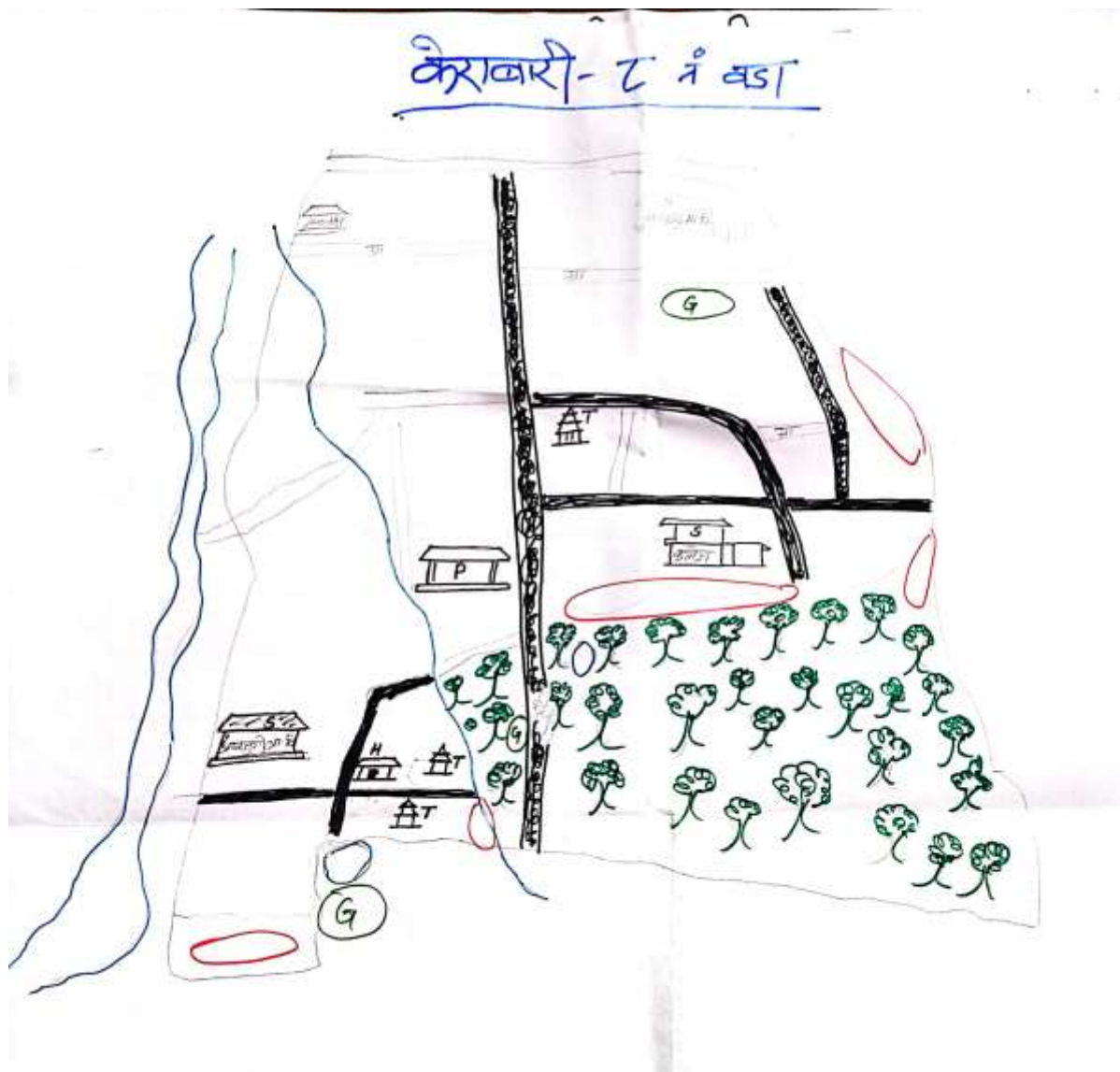
६. केरावारी गाँउपालिका वडा नं. ६ को सामाजिक नक्सा



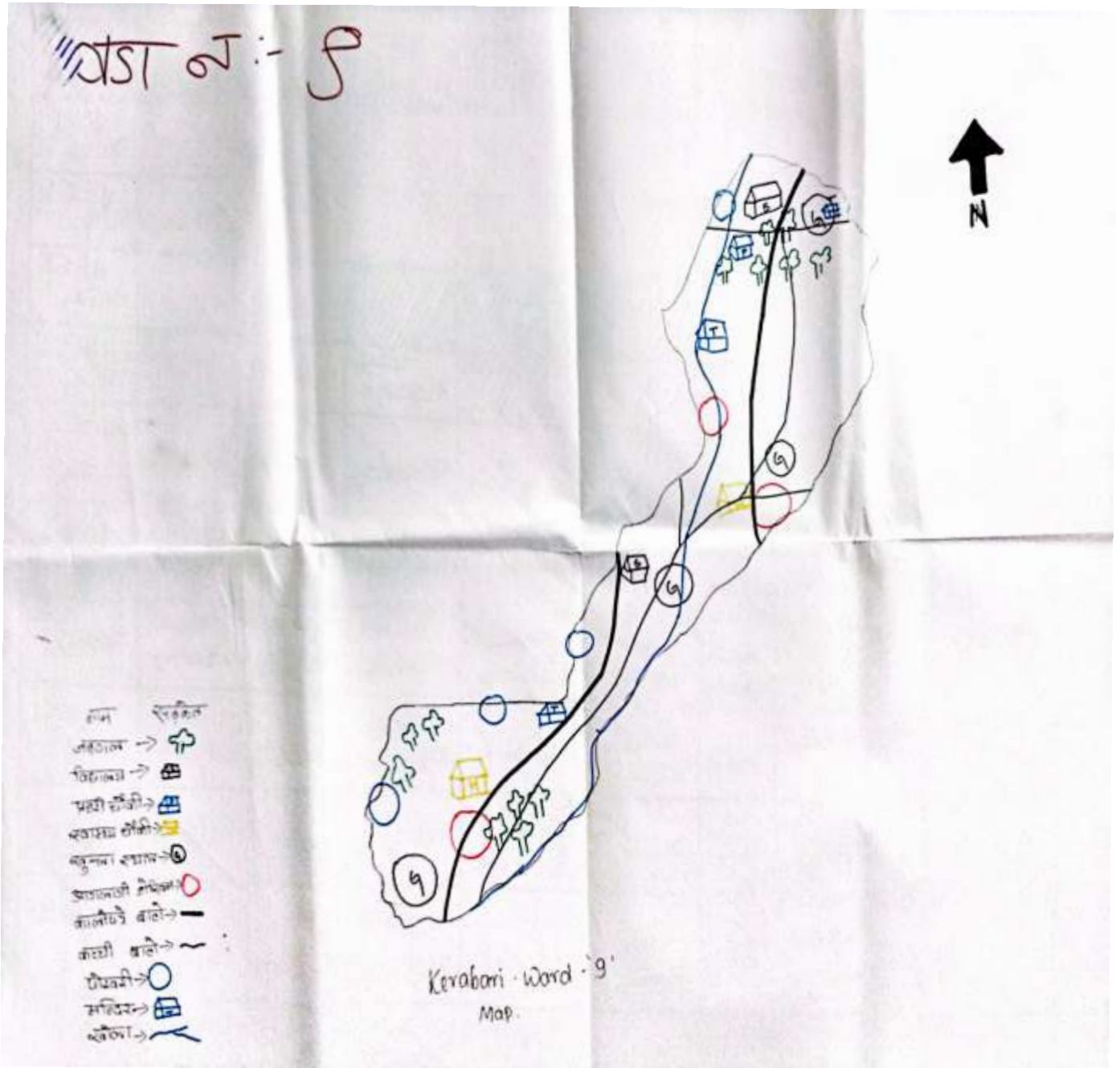
७. केरावारी गाँउपालिका वडा नं. ७ को सामाजिक नक्सा



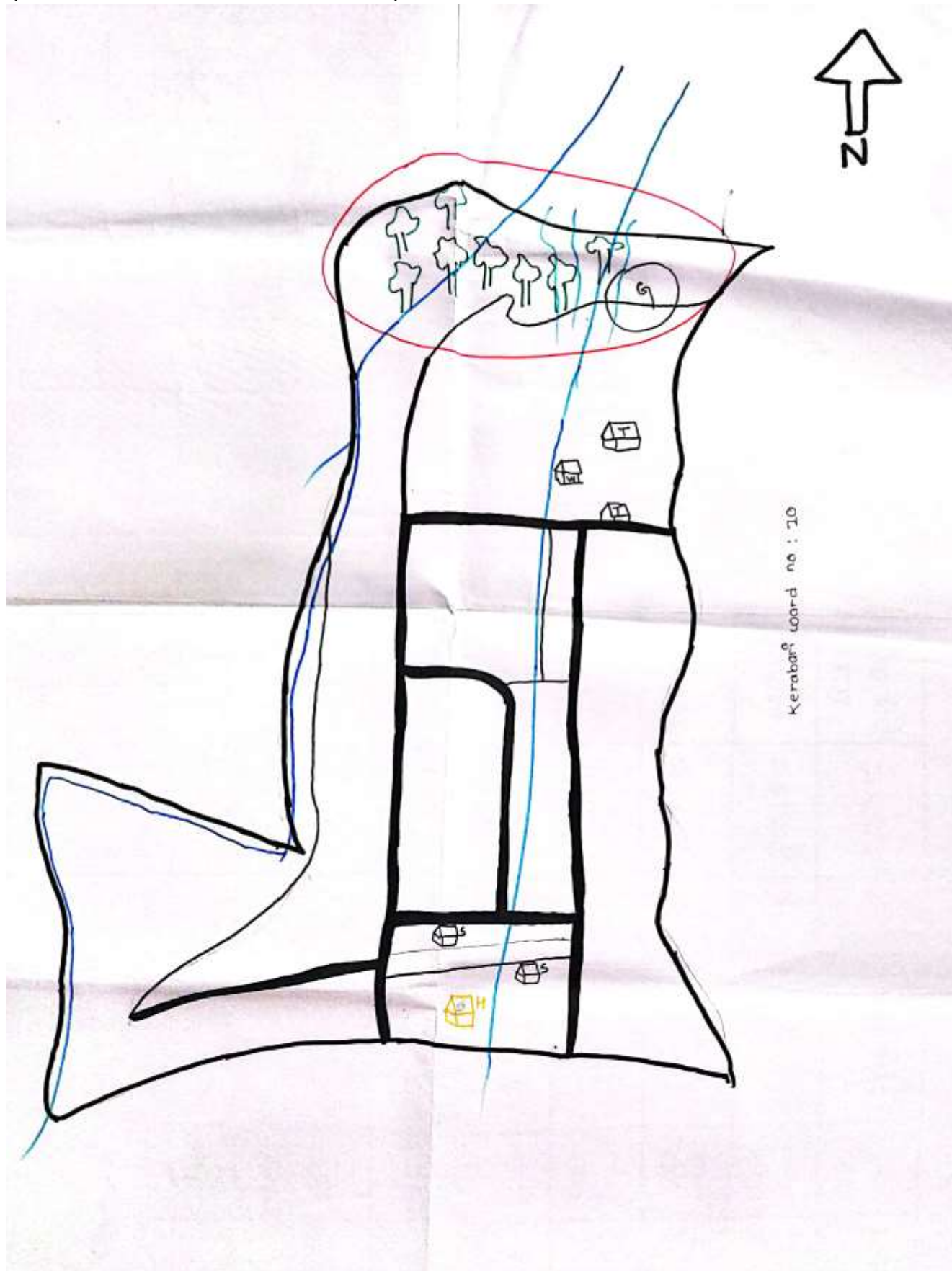
८. केरावारी गाँउपालिका वडा नं. ८ को सामाजिक नक्सा



९. केरावारी गाँउपालिका वडा नं.९ को सामाजिक नक्सा



१०. केरावारी गाँउपालिका वडा नं. १० को सामाजिक नक्सा



अनुसूची ३: केरावारी गाँउपालिकाका वडाहरुमा रहेका प्रकोहरुको स्तरीकरण:

प्रकोपहरू:- वडा नं: १

प्रकोप	वाढी	पहिरो	चट्याङ्क	आपलणी	हावाडुरी	असिला	खडेरी	महामारी	कीट	असिला जनावर	बाढी	असिला		
सर्वदम					हावाडुरी	वाढी	आपलणी	हावाडुरी	असिला जनावर	खडेरी	चट्याङ्क	बाढी	जुमारी	हावाडुरी
हावाडुरी					हावाडुरी	आपलणी	हावाडुरी	असिला जनावर	खडेरी	हावाडुरी	हावाडुरी	बाढी	हावाडुरी	हावाडुरी
वाढी						आपलणी	हावाडुरी	असिला जनावर	खडेरी	चट्याङ्क	बाढी	वाढी	वाढी	वाढी
आपलणी						अपलणी	अपलणी	अपलणी	अपलणी	अपलणी	अपलणी	अपलणी	अपलणी	अपलणी
असिला										खडेरी	बाढी	अपलणी	अपलणी	अपलणी
असिला जनावर										अपलणी जनावर	अपलणी जनावर	अपलणी जनावर	अपलणी जनावर	अपलणी जनावर
खडेरी										खडेरी	बाढी	खडेरी	खडेरी	खडेरी
चट्याङ्क											बाढी	चट्याङ्क	चट्याङ्क	चट्याङ्क
बाढी												बाढी	बाढी	बाढी
जुमारी														हावाडुरी
हावाडुरी	X	X	X	X	X	X	X	X	X	X	X	X	X	X
अंक	११ (दोस्रो)	० (लेखी)	६ (दोस्रो)	३ (लेखी)	८ (दोस्रो)	३ (असिला)	१० (लेखी)	६ (असिला)	३ (असिला)	९ (दोस्रो)	९ (दोस्रो)	९ (दोस्रो)	३ (लेखी)	३ (लेखी)

प्रकोप स्तरीकरण
वडा नं: २

प्रकोप	वाढी	पहिरो	चट्याङ्क	आपलणी	हावाडुरी	असिला	खडेरी	महामारी	कीट	असिला जनावर	बाढी
वाढी	वाढी	पहिरो	चट्याङ्क	आपलणी	हावाडुरी	असिला	खडेरी	वाढी	कीट	असिला जनावर	वाढी
पहिरो	पहिरो	पहिरो	चट्याङ्क	पहिरो	हावाडुरी	असिला	खडेरी	पहिरो	कीट	असिला जनावर	पहिरो
चट्याङ्क	चट्याङ्क	चट्याङ्क	चट्याङ्क	चट्याङ्क	हावाडुरी	असिला	खडेरी	चट्याङ्क	कीट	असिला जनावर	चट्याङ्क
आपलणी	आपलणी	आपलणी	आपलणी	आपलणी	हावाडुरी	असिला	खडेरी	आपलणी	कीट	असिला जनावर	आपलणी
हावाडुरी	हावाडुरी	हावाडुरी	हावाडुरी	हावाडुरी	हावाडुरी	असिला	खडेरी	हावाडुरी	कीट	हावाडुरी	हावाडुरी
असिला	असिला	असिला	असिला	असिला	असिला	असिला	खडेरी	असिला	कीट	असिला	असिला
खडेरी	खडेरी	खडेरी	खडेरी	खडेरी	खडेरी	खडेरी	खडेरी	खडेरी	कीट	असिला जनावर	खडेरी
महामारी	महामारी	महामारी	महामारी	महामारी	महामारी	महामारी	महामारी	महामारी	कीट	असिला जनावर	बाढी
कीट	कीट	कीट	कीट	कीट	कीट	कीट	कीट	कीट	कीट	असिला जनावर	कीट
असिला जनावर	असिला जनावर	असिला जनावर	असिला जनावर	असिला जनावर	असिला जनावर	असिला जनावर	असिला जनावर	असिला जनावर	असिला जनावर	असिला जनावर	असिला जनावर
बाढी	बाढी	बाढी	बाढी	बाढी	बाढी	बाढी	बाढी	बाढी	बाढी	बाढी	बाढी
अंक/स्तरीकरण	२ IX ४ VII	२ VI	३ VIII ६ IV	२ III	९ I ० XI	९ II ६ V	९ X				

पत्रिका नं. - ३

प्रकार	वाढी	पहिली	वाढिकार	वाढिकार मुदत	वाढिकार आकार	उदेली	आणखणी	पत्रपत्रिके रोग	वर्धमान	हवापुरी	हॅजा
वाढी		पहिली	वाढिकार		वाढी	वाढी	वाढी	वाढी	वाढी	वाढी	वाढी
पहिली			पहिली	पहिली	पहिली	उदेली	पहिली	पहिली	पहिली	पहिली	पहिली
वाढिकार				वाढिकार मुदत सुकत	वाढिकार	उदेली	आणखणी	पत्रपत्रिके रोग	वर्धमान	हवापुरी	हॅजा
वाढिकार मुदत सुकत					वाढिकार मुदत सुकत	वाढिकार मुदत सुकत	वाढिकार मुदत सुकत	वाढिकार मुदत सुकत	वाढिकार मुदत सुकत	वाढिकार मुदत सुकत	वाढिकार मुदत सुकत
वाढिकार मुदत सुकत											
उदेली											
आणखणी							५	पत्रपत्रिके रोग	आणखणी	आणखणी	आणखणी
पत्रपत्रिके रोग									पत्रपत्रिके रोग	पत्रपत्रिके रोग	पत्रपत्रिके रोग
वर्धमान										हवापुरी	हॅजा
हवापुरी											हवापुरी
हॅजा											
पत्रपत्रिके रोग	६	१०	३/५	९	३/२	८	२	६	२/३	३/२	१

प्रकारे वरील पत्रिका नं. ४

प्रकार	वाढी	पहिली	अंजली जनावर	आणखणी	संपंदरा	महागरी	पत्रपत्रिके रोग	कीटजन्य	असिना	हवापुरी
वाढी		पहिली	अंजली जनावर	वाढी	वाढी	वाढी	वाढी	कीटजन्य	वाढी	हवापुरी
पहिली			अंजली जनावर	पहिली	पहिली	पहिली	पहिली	कीटजन्य	पहिली	हवापुरी
अंजली जनावर				अंजली जनावर	अंजली जनावर	अंजली जनावर	अंजली जनावर	कीटजन्य	अंजली जनावर	अंजली जनावर
आणखणी					आणखणी	आणखणी	आणखणी	कीटजन्य	आणखणी	हवापुरी
संपंदरा						संपंदरा	संपंदरा	कीटजन्य	संपंदरा	हवापुरी
महागरी							पत्रपत्रिके रोग	कीटजन्य	असिना	हवापुरी
पत्रपत्रिके रोग								कीटजन्य	पत्रपत्रिके रोग	हवापुरी
कीटजन्य									कीटजन्य	हवापुरी
असिना										हवापुरी
हवापुरी										
अंजली जनावर	५	१०	८	५	३	०	२	६	१	६

प्रकौप स्तरीकरण (वडा नं- 6)

प्रकौप	वाढे	पहिरो	आजलाजी	खंडेरी	जड्गली जनावर	महामारी	जलवायु परिवर्तन
वाढे		वाढे	वाढे	वाढे	वाढे	वाढे	वाढे
पहिरो			आजलाजी	खंडेरी	जड्गली जनावर	महामारी	पहिरो
आजलाजी				आजलाजी	जड्गली जनावर	महामारी	आजलाजी
खंडेरी					खंडेरी	खंडेरी	खंडेरी
जड्गली जनावर						जड्गली जनावर	जड्गली जनावर
महामारी							महामारी
जलवायु परिवर्तन							

प्रकौप स्तरीकरण
वडा नं- 7

प्रकौप	वाढे	पहिरो	महामारी	जड्गली जनावर	पट्याड	हाकाहुरी	खंडेरी	वालीकिरा	आजलाजी	डटेको
वाढे		वाढे	वाढे	वाढे	वाढे	वाढे	खंडेरी	वालीकिरा	वाढे	वाढे
पहिरो			महामारी	जड्गली जनावर	पट्याड	हाकाहुरी	खंडेरी	वालीकिरा	आजलाजी	डटेको
महामारी				जड्गली जनावर	महामारी	हाकाहुरी	खंडेरी	वालीकिरा	महामारी	महामारी
जड्गली जनावर					जड्गली जनावर	हाकाहुरी	खंडेरी	वालीकिरा	आजलाजी	जड्गली जनावर
पट्याड						हाकाहुरी	खंडेरी	वालीकिरा	आजलाजी	पट्याड
हाकाहुरी							खंडेरी	वालीकिरा	आजलाजी	हाकाहुरी
खंडेरी								वालीकिरा	खंडेरी	खंडेरी
वालीकिरा									वालीकिरा	वालीकिरा
आजलाजी										आजलाजी
डटेको										
जम्मा अंक	6	0	4	14	19	22	37	5	2	9
स्तर	चौथो	0	आठौं	सातौं	नी	पाँचौं	तेस्रो	दोस्रो	दुईौं	दस

अनुसूची ३ : वडा विपद् व्यवस्थापन समितिको नामावली :

अनुसूची ३: वडा विपद् व्यवस्थापन समितिको नामावली

१. वडा स्तरीय विपद् व्यवस्थापन समिति, केरावारी वडा नं. १

क्र.सं	नाम थर	पद	कैफियत
१	श्री शरण थापा मगर	अध्यक्ष	वडाध्यक्ष
२	श्री कमला राई	सदस्य	
३	श्री तारा कुमारी बि.क	सदस्य	
४	श्री बुधबिर लिम्बु	सदस्य	
५	श्री टेक बहादुर मगर	सदस्य	
६	श्री ताराकुमारी लिम्बु	सदस्य	
७	श्री राजकुमार यादव	सदस्य	
८	श्री पवित्रा लिम्बु	सदस्य	
९	श्री माईकल राई	सदस्य सचिव	वडा सचिव

२. वडा स्तरीय विपद् व्यवस्थापन समिति, केरावारी वडा नं. २

क्र.सं	नाम थर	पद	कैफियत
१	श्री प्रेम बहादुर लिम्बु	अध्यक्ष	वडाध्यक्ष
२	श्री नगेन्द्रकुमार खाँड ठकुरी	सदस्य	
३	श्री संगिता मगर	सदस्य	
४	श्री अटल सिंह लिम्बु	सदस्य	
५	श्री बाल कुमारी नेपाली	सदस्य	
६	श्री पूजन घिमिरे	सदस्य	
७	दीपक पौडेल	सदस्य	
८	श्री	सदस्य	
९	श्री रत्नबहादुर वुढाथोकी	सदस्य सचिव	वडा सचिव

३. वडा स्तरीय विपद् व्यवस्थापन समिति, केरावारी वडा नं. ३

क्र.सं	नाम थर	पद	कैफियत
१	श्री रामचन्द्र शाही	अध्यक्ष	वडाध्यक्ष
२	श्री डिल्लीराम तामाङ	सदस्य	
३	श्री आरपि मगर	सदस्य	
४	श्री छोटीमाया लिम्बु	सदस्य	
५	श्री हेमा बिक	सदस्य	
६	श्री नारायण ढकाल	सदस्य	
७	श्री अरुण कुमार यादव	सदस्य	
८	श्री पूर्ण कुमारी मगर	सदस्य	
९	श्री देश बहादुर मोक्तान	सदस्य सचिव	वडा सचिव

४. वडा स्तरीय विपद् व्यवस्थापन समिति, केरावारी वडा नं. ४

क्र.सं	नाम थर	पद	कैफियत
१	श्री शिव प्रसाद तामाड	अध्यक्ष	वडाध्यक्ष
२	श्री दयादेबी कटुवाल (कार्की)	सदस्य	
३	श्री मेनुका लामादे	सदस्य	
४	श्री धनबहादुर महारा	सदस्य	
५	श्री शेखर अधिकारी	सदस्य	
६	श्री सुजन थेवे	सदस्य	
७	श्री पद्मा तामाड	सदस्य	
८	श्री देवीनन्द तामाड	सदस्य	
९	श्री यमुना राई	सदस्य सचिव	वडा सचिव

५. वडा स्तरीय विपद् व्यवस्थापन समिति, केरावारी वडा नं. ५

क्र.सं	नाम थर	पद	कैफियत
१	श्री अजय लिम्बु	अध्यक्ष	वडाध्यक्ष
२	श्री प्रेम बहादुर तामाड	सदस्य	
३	श्री विष्णु राना मगर	सदस्य	
४	श्री फुलमाया मगर	सदस्य	
५	श्री मनमाया बिश्वकर्मा	सदस्य	
६	श्री दिवस निरौला	सदस्य	
७	श्री कुमारबहादुर बिश्वकर्मा	सदस्य	
८	श्री हरिमाया पराजुली	सदस्य	
९	श्री चन्द्रमाया राई	सदस्य	
१०	श्री दिलकुमार दाहाल	सदस्य	
११	श्री पवन कुमार यादव	सदस्य सचिव	वडा सचिव

६. वडा स्तरीय विपद् व्यवस्थापन समिति, केरावारी वडा नं. ६

क्र.सं	नाम थर	पद	कैफियत
१	श्री उपेन्द्र लुङ्गेली मगर	अध्यक्ष	वडाध्यक्ष
२	श्री गोपाल बस्नेत	सदस्य	
३	श्री चित्र कुमार लिम्बु	सदस्य	
४	श्री मनमाया बिश्वकर्मा	सदस्य	
५	श्री बुद्धरानी लिम्बु	सदस्य	
६	श्री सनम प्रधान	सदस्य	
७	श्री थम तामाड	सदस्य	
८	श्री प्रकाश श्रेष्ठ	सदस्य	
९	श्री रिता लिम्बु	सदस्य	

१०	श्री सृजना काफले	सदस्य	
११	श्री पुष्पप्रसाद दाहाल	सदस्य सचिव	वडा सचिव

७. वडा स्तरीय विपद् व्यवस्थापन समिति, केरावारी वडा नं. ७

क्र.सं	नाम थर	पद	कैफियत
१	श्री खगेन्द्र निरौला	अध्यक्ष	वडाध्यक्ष
२	श्री कल्पना मगर	सदस्य	
३	श्री रेखा बिक	सदस्य	
४	श्री नर बहादुर मगर	सदस्य	
५	श्री शोकबहादुर बस्नेत	सदस्य	
६	श्री तेजकुमार बिक	सदस्य	
७	श्री बालकुमारी चालिसे	सदस्य	
८	श्री ज्ञान बहादुर घिसिङ	सदस्य	
९	श्री चित्रबहादुर चौहान	सदस्य सचिव	वडा सचिव

८. वडा स्तरीय विपद् व्यवस्थापन समिति, केरावारी वडा नं. ८

क्र.सं	नाम थर	पद	कैफियत
१	श्री कमलकुमार बस्नेत	अध्यक्ष	वडाध्यक्ष
२	श्री सीता भुजेल	सदस्य	
३	श्री सन्तोषी शार्की	सदस्य	
४	श्री रेवतीप्रसाद मिश्र	सदस्य	
५	श्री भुवानीप्रसाद श्रेष्ठ	सदस्य	
६	श्री झमकबहादुर थापा	सदस्य	
७	श्री	सदस्य सचिव	वडा सचिव

९. वडा स्तरीय विपद् व्यवस्थापन समिति, केरावारी वडा नं. ९

क्र.सं	नाम थर	पद	कैफियत
१	श्री गोपाल राई	अध्यक्ष	वडाध्यक्ष
२	श्री लिला देबी दास	सदस्य	
३	श्री गोबिन्द बहादुर शाही	सदस्य	
४	श्री हिमादेबी लिम्बु	सदस्य	
५	श्री सुमन ढकाल	सदस्य	
६	श्री कुमार राई	सदस्य	सुरक्षा निकाय
७	श्री	सदस्य	विषयगत शाखा
८	श्री रामनारायण सुवेदी	सदस्य	संघसंस्था
९	श्री	सदस्य	रेडक्रस प्रतिनिधी
१०	श्री	सदस्य	संघ संस्था
११	श्री	सदस्य	संघ संस्था
१२	श्री टंक ढकाल	सदस्य सचिव	वडा सचिव

१०. वडा स्तरीय विपद् व्यवस्थापन समिति, केरावारी वडा नं. १०

क्र.सं	नाम थर	पद	कैफियत
१	श्री पूर्ण बहादुर लिम्बु	अध्यक्ष	वडाध्यक्ष
२	श्री गंगा लिम्बु	सदस्य	वडा सदस्य
३	श्री मिरा कुमारी बिक	सदस्य	वडा सदस्य
४	श्री तुलसी घिमिरे	सदस्य	वडा सदस्य
५	श्री मिथुन ध्रुव कुमार देवान	सदस्य	वडा सदस्य
६	श्री तिलक बहादुर मगर	सदस्य	नेकपा एमाले
७	श्री चन्द्र बहादुर मगर	सदस्य	नेपाली कांग्रेस
८	श्री चखमान लिम्बु	सदस्य	नेकपा माओबादी
९	श्री टंक बहादुर बस्नेत	सदस्य	राप्रपा
१०	श्री प्रेम बहादुर लिम्बु	सदस्य	बगैचा टोल विकास संस्था
११	श्री प्रेम बहादुर ठकुरी	सदस्य	हिमालय टोल विकास संस्था
१२.	श्री सर बहादुर बराईली	सदस्य	त्रिवेणी टोल विकास संस्था
१३.	श्री तप्त बहादुर बिक	सदस्य	ज्ञानोदय टोल विकास संस्था
१४.	श्री दुर्गा माया गुरुङ	सदस्य	चिनारी टोल विकास संस्था
१५.	श्री गंगा कुमारी लिम्बु	सदस्य	सुर्योदय बालबिकास
१६.	श्री प्रतिमा देवान	सदस्य	केरावारी साना किसान कृस
१७	श्री पुष्प बहादुर हमाल	सदस्य	फेवा ई वो स्कुल
१८.	श्री हर्क बहादुर लिम्बु	सदस्य	चौबिसे टोल विकास संस्था
१९	श्री अरुण खतिवडा	सदस्य सचिव	वडा सचिव

सन्दर्भ सामग्री:

- विपद् जोखिम न्यूनीकरण तथा व्यवस्थापन ऐन २०७४ (प्रथम संशोधन २०७५)
- स्थानीय सरकार सञ्चालन ऐन, २०७४
- विपद् व्यवस्थापन राष्ट्रिय रणनीति कार्ययोजना २०१८-२०३०
- स्थानीय विपद् तथा जलवायु उत्थानशील योजना तर्जुमा निर्देशिका २०७४
- राष्ट्रिय विपद् प्रतिकार्यको कार्यढाँचा, २०७५ (प्रथम संशोधन)
- विपद् जोखिम न्यूनीकरण राष्ट्रिय नीति, २०७५
- उत्थानशील स्थानीय समुदायका लागि राष्ट्रिय रणनीति, २०७४
- विपद् लेखाजोखा निर्देशिका २०७२
- नेपाल विपद् जोखिम न्यूनीकरण मञ्च २००९
- नेपाल विपद् प्रतिवेदन २०१३ -२०१७
- गाउँपालिकाको मस्यौदा पाश्र्वचित्र २०७५
- मोरङ जिल्ला विपद् पूर्वतयारी तथा प्रतिकार्य योजना (पाँचौ अध्यावधिक) २०७६
- केराबारी गाउँपालिकाको विपद् पूर्वतयारी तथा प्रतिकार्य योजना २०७९
- राष्ट्रिय जनगणना प्रतिवेदन २०६८, केन्द्रीय तथ्याङ्क विभाग
- सेन्डाई कार्यढाँचा २०१५-२०३०
- दिगो विकासका लक्ष्यहरु २०३०

गाउँपालिकामा भएका विभिन्न चरणका छलफलका तस्बिरहरु :

















वडागत तथ्याङ्क संकलनका क्रममा लिइएका केही तस्बिरहरु:





